



## คู่มือการปฏิบัติงาน

การตรวจสอบและกันเขตที่เข่า ภูเขา  
และพื้นที่ความลาดชัน ๓๕ เพอร์เซ็นต์  
มาตราส่วน ๑:๕๐,๐๐๐

## สารบัญ

	หน้า
วัตถุประสงค์ของการจัดทำคู่มือ	๑
ขอบเขต	๑
คำจำกัดความ	๑
หน้าที่ความรับผิดชอบ	๒
Work flow กระบวนการ	๓
ขั้นตอนการปฏิบัติงาน	๕
เอกสารอ้างอิง	๙
แบบฟอร์มที่ใช้ในการปฏิบัติงาน	๙
เอกสารบันทึก	๙
มาตรฐานงาน	๙
ระบบติดตามประเมินผล	๙
กฎหมาย และระเบียบที่เกี่ยวข้อง	๑๐
ภาคผนวก	๑๑
ภาคผนวก ก แบบฟอร์มตารางรายละเอียดฐานข้อมูลหนังสือขอให้ตรวจสอบพื้นที่ลาดชัน ๓๕ เปอร์เซ็นต์	
ภาคผนวก ข เอกสารที่ใช้ประกอบการพิจารณาตรวจสอบพื้นที่ความลาดชัน ๓๕ เปอร์เซ็นต์	
ภาคผนวก ค หลักเกณฑ์และมาตรการการกันเขตที่เข่า ที่ภูเขา	
ภาคผนวก ง เอกสารประกอบการตรวจสอบพื้นที่ความลาดชัน ๓๕ เปอร์เซ็นต์ (แผนที่)	
ภาคผนวก จ ความเป็นมาและระเบียบ กฎหมาย ที่เกี่ยวข้อง	
ภาคผนวก ฉ คำสั่งแต่งตั้งคณะทำงาน	

**คู่มือการปฏิบัติงาน**  
**การตรวจสอบและกันเขตที่เขา ภูเขา และพื้นที่ความลาดชันเกิน ๓๕ เปอร์เซ็นต์**  
**มาตราส่วน ๑:๕๐,๐๐๐**

### ๑. วัตถุประสงค์ของการจัดทำคู่มือ

๑.๑ เพื่อจัดทำคู่มือการปฏิบัติงานที่ชัดเจน อย่างเป็นลายลักษณ์อักษร ที่แสดงถึงรายละเอียดขั้นตอนการปฏิบัติงานของกิจกรรม/กระบวนการต่างๆ ของหน่วยงาน และเป็นการสร้างมาตรฐานการปฏิบัติงาน ที่มุ่งไปสู่การบริหารคุณภาพทั่วทั้งองค์กรอย่างมีประสิทธิภาพ เกิดผลงานที่ได้มาตรฐานเป็นไปตามเป้าหมาย ได้ผลผลิตหรือการบริการที่มีคุณภาพ และบรรลุข้อกำหนดที่สำคัญของกระบวนการ

๑.๒ เพื่อเป็นหลักฐานที่แสดงให้เห็นถึงวิธีการทำงานอย่างชัดเจนเป็นรูปธรรม เพื่อใช้สำหรับการพัฒนา และเรียนรู้ของผู้เข้ามาปฏิบัติงานใหม่ รวมถึงการยกระดับการปฏิบัติงานไปสู่ความเป็นมืออาชีพ ตลอดจนใช้ประกอบการประเมินผลการปฏิบัติงานของบุคลากร

๑.๓ เพื่อใช้แสดงหรือเผยแพร่ให้กับบุคคลภายนอกหรือผู้รับบริการ ได้รับรู้ เข้าใจกระบวนการปฏิบัติงานและใช้ประโยชน์จากกระบวนการดังกล่าวเพื่อขอรับบริการที่ตรงกับความต้องการ

๑.๔ เพื่อให้การปฏิบัติงานของกลุ่มสำรวจและผลิตแผนที่และภาพถ่ายที่ ๑, ๒ และ ๓ สำนักเทคโนโลยีการสำรวจและทำแผนที่ มีมาตรฐานการปฏิบัติงานที่บรรลุตามวัตถุประสงค์ของการตรวจสอบพื้นที่ความลาดชัน ๓๕ เปอร์เซ็นต์ ได้อย่างมีประสิทธิภาพ

### ๒. ขอบเขต

คู่มือการปฏิบัติงานนี้ครอบคลุมขั้นตอนการจัดทำแผนที่และเอกสารแจ้งผลการตรวจสอบพื้นที่ความลาดชันเกิน ๓๕ เปอร์เซ็นต์ มาตราส่วน ๑:๕๐,๐๐๐ ตั้งแต่ขั้นตอนรับเรื่อง และเตรียมงาน (ภาคผนวก ก) ตรวจสอบความถูกต้องครบถ้วนของเอกสาร (ภาคผนวก ข) จัดทำรูปแปลงที่ดิน วิเคราะห์ความลาดชัน (ภาคผนวก ค) จัดทำแผนที่และเอกสารประกอบการตรวจสอบพื้นที่ความลาดชันเกิน ๓๕ เปอร์เซ็นต์ (ภาคผนวก ง) และการจัดทำหนังสือแจ้งผลการตรวจสอบความลาดชัน ที่สอดคล้องกับระเบียบ กฎหมายที่เกี่ยวข้อง (ภาคผนวก จ) รวมถึงการเก็บสำเนา และเอกสารต้นเรื่อง

### ๓. คำจำกัดความ

๓.๑ **มาตรฐาน** คือ สิ่งที่เราเป็นเกณฑ์สำหรับเทียบกำหนด ทั้งในด้านปริมาณ และคุณภาพ (พจนานุกรมฉบับราชบัณฑิตยสถาน พ.ศ.๒๕๔๒)

๓.๒ **มาตรฐานการปฏิบัติงาน (Performance Standard)** เป็นผลการปฏิบัติงานในระดับใดระดับหนึ่ง ซึ่งถือว่าเป็นเกณฑ์ที่น่าพอใจหรืออยู่ในระดับที่ผู้ปฏิบัติงานส่วนใหญ่ทำได้ โดยจะมีกรอบในพิจารณา กำหนดมาตรฐานหลายๆ ด้าน อาทิ ด้านปริมาณ คุณภาพ ระยะเวลา ค่าใช้จ่าย หรือพฤติกรรมของผู้ปฏิบัติงาน

๓.๓ **ที่เขา** หมายถึง ส่วนของพื้นที่ที่สูงจากบริเวณรอบ ๆ (Surrounding) น้อยกว่า ๖๐๐ เมตร

๓.๔ **ที่ภูเขา** หมายถึง ส่วนของพื้นที่ที่สูงจากบริเวณรอบ ๆ (Surrounding) ตั้งแต่ ๖๐๐ เมตรขึ้นไป

๓.๕ **เขตเขา** หมายถึง พื้นที่ที่เป็นที่ภูเขา หรือที่เขา ที่ถูกกันออกสำหรับใช้ในการตรวจสอบความลาดชันเกิน ๓๕ เปอร์เซ็นต์ ซึ่งเป็นการกำหนดบนแผนที่ภูมิประเทศมาตราส่วน ๑:๕๐,๐๐๐ ชุด L7017 ของกรมแผนที่ทหาร

**๓.๖ เส้นชั้นความสูง** หมายถึง เส้นสมมุติที่ลากไปตามพื้นภูมิประเทศบนแผนที่ภูมิประเทศผ่านจุดที่มีระดับความสูงเดียวกัน

**๓.๗ ค่าความลาดชัน** หมายถึง ค่าความยาวของด้านตรงข้ามมุมฉาก (ด้านของสามเหลี่ยมมุมฉากที่ยาวที่สุด) ที่ได้มาจากสัดส่วนของด้านประกอบมุมฉาก ถูกนำมาใช้ในการคำนวณหาแนวเขต และพื้นที่ความลาดชันเกิน ๓๕ เปอร์เซ็นต์ ในแผนที่ภูมิประเทศมาตราส่วน ๑:๕๐,๐๐๐ ชุด L7017 ของกรมแผนที่ทหาร ซึ่งถ้าเส้นชั้นความสูงห่างกันเท่ากับ ๑.๑๔ มิลลิเมตร หรือน้อยกว่า แสดงว่าความลาดชัน เท่ากับ ๓๕ เปอร์เซ็นต์ และมากกว่า ๓๕ เปอร์เซ็นต์ (ภาคผนวก ค)

**๓.๘ แผนที่ภูมิประเทศ** มาตราส่วน ๑:๕๐,๐๐๐ ชุด L7017 ของกรมแผนที่ทหาร หมายถึง แผนที่ที่แสดงรายละเอียดทั่วไปของพื้นผิวพิภพในทางราบและทางตั้ง (ความสูงต่ำของภูมิประเทศ)

**๓.๙ รูปแผนที่กระดาษบาง (ร.ว. ๙)** หมายถึง รูปแผนที่กระดาษบางที่จำลอง รูปแปลงที่ดิน พร้อมค่าพิกัด (UTM Indian 1975) ครอบคลุมรูปแปลงที่ดินของกรมที่ดิน

**๓.๑๐ แบบคำนวณเนื้อที่ (ร.ว. ๒๕ จ.)** หมายถึง แบบรายการคำนวณที่แสดงค่าพิกัดฉาก ยูทีเอ็ม ของรูปแปลงที่ดิน (UTM Indian 1975) ของกรมที่ดิน

**๓.๑๑ หนังสือรับรองการทำประโยชน์ (น.ส. ๓, น.ส.๓ ก.)** หมายถึง หนังสือรับรองจากพนักงานเจ้าหน้าที่ว่าได้ทำประโยชน์ในที่ดินแล้วจากกรมที่ดิน

**๓.๑๒ หนังสือแสดงการทำประโยชน์ (น.ค. ๓)** หมายถึง หนังสืออนุญาตให้เข้าทำประโยชน์ในเขตนิคมสร้างตนเอง โดยกรมประชาสัมพันธ์ (ปัจจุบันกรมพัฒนาสังคมและสวัสดิการ) เป็นผู้ออกให้

<b>๓.๑๓ ผอ.</b>	หมายถึง	ผู้อำนวยการ
<b>๓.๑๔ สสฝ.</b>	หมายถึง	สำนักเทคโนโลยีการสำรวจและทำแผนที่
<b>๓.๑๕ สฝผ.๑</b>	หมายถึง	กลุ่มสำรวจและผลิตแผนที่และภาพถ่ายที่ ๑
<b>๓.๑๖ สฝผ.๒</b>	หมายถึง	กลุ่มสำรวจและผลิตแผนที่และภาพถ่ายที่ ๒
<b>๓.๑๗ สฝผ.๓</b>	หมายถึง	กลุ่มสำรวจและผลิตแผนที่และภาพถ่ายที่ ๓
<b>๓.๑๘ เจ้าหน้าที่</b>	หมายถึง	เจ้าหน้าที่ที่ทำงานในกลุ่มสำรวจและผลิตแผนที่และภาพถ่ายที่

๑, ๒ และ ๓ ของสำนักเทคโนโลยีการสำรวจและทำแผนที่ ประกอบด้วย นักวิชาการแผนที่ภาพถ่าย นายช่างสำรวจ เจ้าหน้าที่แผนที่ภาพถ่าย เจ้าหน้าที่วิเคราะห์นโยบายและแผน และเจ้าหน้าที่ธุรการ

#### ๔. หน้าที่ความรับผิดชอบ

๔.๑ ผู้อำนวยการสำนักเทคโนโลยีการสำรวจและทำแผนที่ มอบหมาย สั่งการ พิจารณา รับทราบ ลงนาม ในหนังสือแจ้งผลการตรวจสอบ

๔.๒ ผู้อำนวยการกลุ่มสำรวจและผลิตแผนที่และภาพถ่ายที่ ๑, ๒ และ ๓ ให้คำปรึกษา แนะนำ ถ่ายทอดความรู้ ด้านการตรวจสอบและกันเขตที่เขา ภูเขา และพื้นที่ความลาดชัน ๓๕ เปอร์เซ็นต์ แก่หน่วยงานภายใน รวมถึงหน่วยงานอื่น ๆ ที่เกี่ยวข้อง เพื่อให้เข้าใจและสามารถปฏิบัติงานได้อย่างถูกต้องและมีประสิทธิภาพ กำกับ ดูแล ตรวจสอบและลงนามเสนอผู้อำนวยการสำนักเทคโนโลยีการสำรวจและทำแผนที่


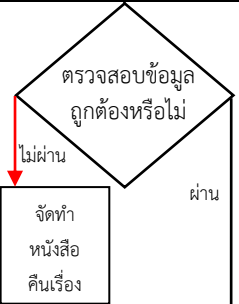
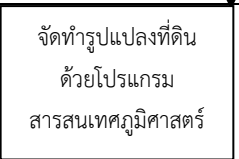
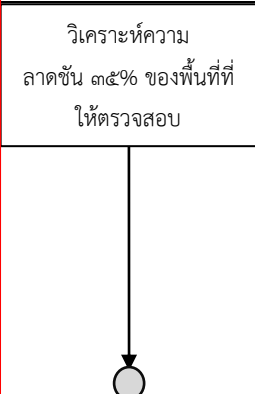
๔.๓ เจ้าหน้าที่ในกลุ่มสำรวจและผลิตแผนที่และภาพถ่ายที่ ๑, ๒ และ ๓

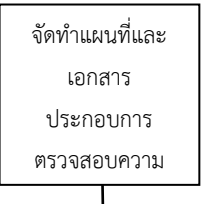
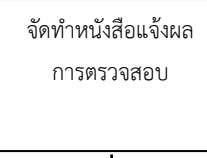
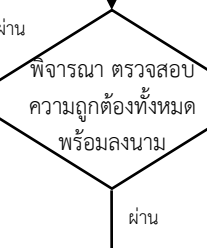
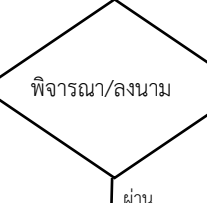
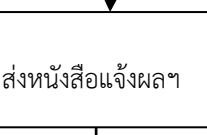
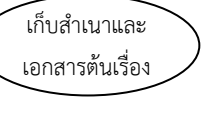
๔.๓.๑ นักวิชาการแผนที่ภาพถ่าย นายช่างสำรวจ เจ้าหน้าที่แผนที่ภาพถ่าย เจ้าหน้าที่วิเคราะห์นโยบายและแผน ตรวจสอบ วิเคราะห์ จัดทำแผนที่และเอกสารประกอบฯ พิมพ์หนังสือแจ้งผลการตรวจสอบ

๔.๓.๒ เจ้าหน้าที่ธุรการ จัดเก็บเอกสารเพื่อเป็นฐานข้อมูล

๕. Work Flow กระบวนการ

การตรวจสอบและกันเขตที่เขา ภูเขา และพื้นที่ความลาดชัน ๓๕ เปอร์เซ็นต์ มาตรฐาน ๑:๕๐,๐๐๐

ที่	ขั้นตอน	รายละเอียดงาน	ผู้รับผิดชอบ	ระยะเวลา	แบบฟอร์ม	เอกสารอ้างอิง
๑		๑.รับเรื่องในแบบฟอร์ม ๒. เตรียมเอกสารที่เกี่ยวข้องกับบริเวณพื้นที่ที่ขอให้ตรวจสอบ ๓. เตรียมแผนที่ภูมิประเทศ ๑:๕๐,๐๐๐	เจ้าหน้าที่ สผภ.๑, ๒, ๓	๒ วัน		
๒		ตรวจสอบข้อมูลและความถูกต้องครบถ้วนของเอกสารแนบประกอบการพิจารณาว่าเป็นไปตามเกณฑ์การตรวจสอบพื้นที่ความลาดชัน ๓๕% หรือไม่ และจัดทำหนังสือถึงหน่วยงานที่ร้องขอเพื่อให้แก้ไขเอกสารฯ และเสนอต่อผู้บังคับบัญชา	ผอ.สผภ.๑, ๒, ๓ เจ้าหน้าที่ สผภ.๑, ๒, ๓	๕ วัน		หลักเกณฑ์และมาตรการการกันเขตที่เขา ที่ภูเขา และพื้นที่ที่มีความลาดชัน ๓๕ เปอร์เซ็นต์ ในภารกิจของกรมพัฒนาที่ดิน
๓		จัดทำข้อมูลรูปแปลงที่ดิน โดยขึ้นรูปแปลงจากค่าพิกัดเอกสาร ร.ว. ๘/ร.ว. ๒๕ จ /ค่าพิกัดจากการสำรวจรังวัด หรือรูปแปลงที่หมายมาในแผนที่ภูมิประเทศ มาตรฐาน ๑:๕๐,๐๐๐	เจ้าหน้าที่ สผภ.๑, ๒, ๓	๕ วัน		
๔		ซ้อนทับพื้นที่ที่ขอให้ตรวจสอบกับแผนที่ภูมิประเทศ มาตรฐาน ๑:๕๐,๐๐๐ แล้วจึงวิเคราะห์ความลาดชันจากเส้นชั้นความสูง	เจ้าหน้าที่ สผภ.๑, ๒, ๓	๕ วัน		หลักเกณฑ์และมาตรการการกันเขตที่เขา ที่ภูเขา และพื้นที่ที่มีความลาดชัน ๓๕ เปอร์เซ็นต์ ในภารกิจของกรมพัฒนาที่ดิน

ที่	ขั้นตอน	รายละเอียดงาน	ผู้รับผิดชอบ	ระยะเวลา	แบบฟอร์ม	เอกสารอ้างอิง
๕		จัดทำแผนที่และเอกสารประกอบการตรวจสอบพื้นที่ความลาดชัน ๓๕ เปอร์เซ็นต์	เจ้าหน้าที่ สฝภ.๑, ๒, ๓	๕ วัน		หลักเกณฑ์และมาตรการการกันเขตที่เข่า ที่ภูเขาและพื้นที่ที่มีความลาดชัน ๓๕ เปอร์เซ็นต์ ในภารกิจของกรมพัฒนาที่ดิน
๖		จัดทำหนังสือแจ้งผลการตรวจสอบแก่หน่วยงานที่ร้องขอ และเสนอต่อผู้บังคับบัญชาลงนาม	ผอ.สฝภ.๑, ๒, ๓ เจ้าหน้าที่ สฝภ.๑, ๒, ๓	๕ วัน		
๗		- พิจารณา ตรวจสอบความถูกต้องของแผนที่และหนังสือแจ้งผลการตรวจสอบ มีความสอดคล้องกันหรือไม่ - ลงนาม	ผอ.สฝภ.๑, ๒, ๓	๕ วัน		
๘		พิจารณา/ลงนาม	ผอ.สสฝ.	๓ วัน		
๙		ส่งหนังสือแจ้งผลการตรวจสอบ พร้อมเอกสารประกอบการตรวจสอบพื้นที่ความลาดชัน ๓๕ เปอร์เซ็นต์ ให้หน่วยงานที่ขอรับบริการ	เจ้าหน้าที่ สฝภ.๑, ๒, ๓	๓ วัน		
๑๐		จัดเก็บสำเนาหนังสือแจ้งผลการตรวจสอบ พร้อมเอกสารประกอบการตรวจสอบพื้นที่ความและเอกสารต้นเรื่อง เพื่อเก็บเป็นฐานข้อมูล	เจ้าหน้าที่ สฝภ.๑, ๒, ๓	๒ วัน	แบบฟอร์มตารางรายละเอียดฐานข้อมูลหนังสือขอให้ตรวจสอบพื้นที่ความลาดชันเกิน ๓๕ เปอร์เซ็นต์	

หมายเหตุ ระยะเวลาการปฏิบัติงานจำเป็นต้องยืดหยุ่นตามความยุ่งยาก ขนาด ความซับซ้อนของแต่ละพื้นที่งาน และปริมาณงาน

## ๖. ขั้นตอนการปฏิบัติงาน

ขั้นตอนการปฏิบัติงาน	ผู้รับผิดชอบ	เอกสาร/ระเบียบแบบฟอร์มที่ใช้	เงื่อนไขการปฏิบัติงาน
<p><b>๑. รับเรื่องการเตรียมงาน</b></p> <p>๑.๑ ลงรับเรื่องในแบบฟอร์ม</p> <p>๑.๒ เตรียมเอกสารที่เกี่ยวข้องกับพื้นที่ที่ขอให้ตรวจสอบ เช่น เอกสารเรื่องเดิมที่เคยตรวจสอบไปแล้ว</p> <p>๑.๓ เตรียมแผนที่ภูมิประเทศ มาตราส่วน ๑:๕๐,๐๐๐ ลำดับชุด L7017 ระวังที่ครอบคลุมพื้นที่ที่ขอให้ตรวจสอบ</p>	<p>เจ้าหน้าที่ สผภ.๑, ๒, ๓</p>	<p>แบบฟอร์มตารางรายละเอียดฐานข้อมูลหนังสือขอให้ตรวจสอบพื้นที่ความลาดชัน ๓๕ เปอร์เซ็นต์</p>	
<p><b>๒. ตรวจสอบความถูกต้องของเอกสารประกอบการพิจารณา ดังนี้</b></p> <p>๒.๑ แผนที่ภูมิประเทศ มาตราส่วน ๑:๕๐,๐๐๐ ที่หมายตำแหน่งแปลงที่ดินที่ให้ตรวจสอบ</p> <p>๒.๒ หลักฐานเลขที่แปลงที่ดิน ตำแหน่งที่ตั้ง ตรงกับเรื่องที่ร้องขอให้ดำเนินการ</p> <p>๒.๓ เอกสารประกอบการพิจารณาที่ส่งมาให้ เช่น ร.ว. ๙, ร.ว. ๒๕ จ, น.ส. ๓, น.ส. ๓ ก., น.ค. ๓, โฉนดที่ดิน ฯลฯ ต้องมีความสอดคล้องกัน</p> <p>๒.๔ มีค่าพิกัดที่ระบุครอบคลุมรูปแปลงในเอกสาร ร.ว. ๙ /แบบคำนวณเนื้อที่ (ร.ว. ๒๕จ.) /ค่าพิกัดจากการสำรวจจริงวัด (GPS)</p> <p>๒.๕ เอกสารทุกฉบับมีการลงนามรับรองสำเนาด้วยลายเซ็นเจ้าหน้าที่หน่วยงานที่ขอให้ตรวจสอบ</p> <p>๒.๖ ตรวจสอบค่าพิกัดที่ปรากฏในเอกสาร ร.ว. ๙ แบบคำนวณเนื้อที่ (ร.ว.๒๕ จ.) หรือค่าพิกัดที่ได้จากการรังวัดในภูมิประเทศ (ถ้ามี) ต้องตรงกับตำแหน่งแสดงที่ตั้งแปลงที่ดินที่เจ้าหน้าที่หมายมาในแผนที่ภูมิประเทศ มาตราส่วน ๑:๕๐,๐๐๐</p>	<p>เจ้าหน้าที่ สผภ.๑, ๒, ๓</p>	<p>หลักเกณฑ์และมาตรการ การกันเขตที่เขาที่ภูเขา และพื้นที่ที่มีความลาดชัน ๓๕ เปอร์เซ็นต์ ในภารกิจของกรมพัฒนาที่ดิน</p>	<p>-ลำดับชุด L7017 ตำแหน่งที่หมาย มีรูปร่างชัดเจน หมายถึงชัดเจน</p> <p>- ต้องเป็นระบบพิกัด UTM INDIAN 1975</p>
<p><b>๓. จัดทำหนังสือคืนเรื่อง /ขอเอกสารเพิ่มเติม</b></p> <p>๓.๑ พิมพ์หนังสือคืนเรื่อง/ขอเอกสารเพิ่มเติม แจ้งเหตุผลในการคืนเรื่อง/ขอเอกสารเพิ่มเติม</p>	<p>ผอ.สผภ.๑, ๒, ๓ - เจ้าหน้าที่ สผภ.๑, ๒, ๓</p>	<p>หลักเกณฑ์และมาตรการ การกันเขตที่เขาที่ภูเขา และพื้นที่ที่มีความลาดชัน ๓๕ เปอร์เซ็นต์ ในภารกิจของกรมพัฒนาที่ดิน</p>	<p>เอกสารประกอบการพิจารณาไม่ถูกต้องตามหลักเกณฑ์ฯ</p>

ขั้นตอนการปฏิบัติงาน	ผู้รับผิดชอบ	เอกสาร/ระเบียบ แบบฟอร์มที่ใช้	เงื่อนไข การปฏิบัติงาน
๓.๒ ตรวจสอบความถูกต้อง สมบูรณ์ ของหนังสือ และเสนอต่อ ผอ.สสผ. เพื่อพิจารณาลงนาม ถึงหน่วยงานที่ขอฯ	- ผอ.สผผ. ๑, ๒, ๓		
<p><b>๔. จัดทำข้อมูลรูปแปลงที่ดินด้วยโปรแกรม</b> สารสนเทศภูมิศาสตร์</p> <p>๔.๑ สร้างรูปแปลงที่ดินจากข้อมูลค่าพิกัดที่ปรากฏในเอกสาร ร.ว. ๙ หรือตำแหน่งรูปแปลงที่หมายบนแผนที่ภูมิประเทศ มาตรฐาน ๑:๕๐,๐๐๐ ลำดับชุด L7017 ของกรมแผนที่ทหาร หรือสำเนาระวางแผนที่อื่น ๆ มีขั้นตอน ดังนี้</p> <ul style="list-style-type: none"> <li>- ทำการกราดภาพ (Scan) ด้วยเครื่องกราดภาพ</li> <li>- ตรึงค่าพิกัดให้กับภาพสแกน เพื่อให้ตรงกับค่าพิกัดตำแหน่งในภูมิประเทศจริง</li> <li>- สร้างรูปแปลงที่ดินในระบบสารสนเทศภูมิศาสตร์รูปแบบ Shapefile จากภาพสแกนที่มีพิกัดแผนที่แล้ว ด้วยการ Heads-up Digitizing</li> </ul> <p>๔.๒ การสร้างรูปแปลงจากข้อมูลค่าพิกัดตามแบบคำนวณเนื้อที่ (ร.ว. ๒๕ จ) หรือค่าพิกัดที่ได้จากการสำรวจจริงวัดตำแหน่งด้วยดาวเทียม (GPS) ขั้นตอนดังนี้</p> <ul style="list-style-type: none"> <li>- พิมพ์ค่าพิกัดด้วยโปรแกรม Microsoft Excel แล้ว Save เป็นไฟล์ *.xls</li> <li>- สร้างเป็นข้อมูลจุด และข้อมูลพื้นที่วงรอบปิดเชื่อมระหว่างจุด ด้วยโปรแกรมสารสนเทศภูมิศาสตร์</li> </ul>	- เจ้าหน้าที่ สผผ.๑, ๒, ๓		
<p><b>๕. ตรวจสอบความถูกต้องในการขึ้นรูปแปลง ดังนี้</b></p> <p>๕.๑ กรณีขึ้นรูปแปลงจากเอกสาร ร.ว. ๙ โดยใช้ค่าพิกัด ๔ มุม ครอบคลุมรูปแปลง</p> <ul style="list-style-type: none"> <li>- ให้ลอกลายกึ่งกลางเส้นรูปแปลงที่ดิน และกึ่งกลางหมุดแปลง</li> </ul>	- เจ้าหน้าที่ สผผ.๑, ๒, ๓		

ขั้นตอนการปฏิบัติงาน	ผู้รับผิดชอบ	เอกสาร/ระเบียบ แบบฟอร์มที่ใช้	เงื่อนไข การปฏิบัติงาน
<p>๕.๒ กรณีขึ้นรูปแปลงจากค่าพิกัดแบบคำนวณเนื้อที่ (ร.ว. ๒๕ จ) หรือ ค่าพิกัดที่ได้จากการสำรวจรังวัด ในภูมิประเทศให้ตรวจสอบความถูกต้องของตัวเลข ค่าพิกัดและการเชื่อมโยงตำแหน่งค่าพิกัด</p>			
<p><b>๖. ตรวจสอบความถูกต้องของรูปแปลงที่ดินกับ ตำแหน่งที่หมายมาในแผนที่ภูมิประเทศ</b> <b>๑:๕๐,๐๐๐</b> - นำรูปแปลงที่ดิน/พื้นที่ที่ตรวจสอบวางทาบ ซ้อนทับบนแผนที่ภูมิประเทศ มาตรฐาน ๑:๕๐,๐๐๐ ที่หมายตำแหน่งพื้นที่ที่ขอให้ตรวจสอบ เพื่อพิจารณาความความสอดคล้องกัน ของข้อมูล</p>	<p>- เจ้าหน้าที่ สผ.๑, ๒, ๓</p>		
<p><b>๗. จัดทำแผนที่แปลงที่ดินและพิมพ์ลงแผ่นใส</b> - นำข้อมูลรูปแปลงที่ดิน/พื้นที่ที่ตรวจสอบ มา ซ้อนทับกับข้อมูลเขตที่เข่า และที่ภูเขา มาตรฐาน ๑:๕๐,๐๐๐ แบบเชิงเลข (Vector) ที่สผ. ดำเนินการกันเขตที่เข่า และที่ภูเขา ไว้แล้ว ประกอบแผนที่ เอกสารประกอบการตรวจสอบ พื้นที่ความลาดชัน ๓๕ เปอร์เซ็นต์ มาตรฐาน ๑:๕๐,๐๐๐ ในระวางขนาด A4 (แผ่นใส) โดยใช้โปรแกรมสารสนเทศภูมิศาสตร์</p>	<p>- เจ้าหน้าที่ สผ.๑, ๒, ๓</p>	<p>แบบฟอร์ม เอกสารประกอบ การตรวจสอบ พื้นที่ความลาดชัน ๓๕ เปอร์เซ็นต์</p>	

ขั้นตอนการปฏิบัติงาน	ผู้รับผิดชอบ	เอกสาร/ระเบียบ แบบฟอร์มที่ใช้	เงื่อนไข การปฏิบัติงาน
<p><b>๘. วิเคราะห์ความลาดชัน</b></p> <p>- นำแผ่นไข (Overlay) มาตรฐาน ๑:๕๐,๐๐๐ ที่ครอบคลุมพื้นที่ที่ตรวจสอบมาวางบนแผนที่ภูมิประเทศ มาตรฐาน ๑:๕๐,๐๐๐ ลำดับชุด L7017 ของกรมแผนที่ทหาร โดยให้อยู่ในตำแหน่งพิกัดเดียวกัน วัดระยะห่างระหว่างเส้นชั้นความสูงทีละ๑ คู่ ถ้าเส้นชั้นความสูงห่างกัน เท่ากับ ๑.๑๔ มิลลิเมตร แสดงว่าความลาดชัน มากกว่าหรือเท่ากับ ๓๕ เปอร์เซ็นต์</p> <p>- ทำการถ่ายทอดผลการวิเคราะห์พื้นที่ความลาดชันของพื้นที่ที่ตรวจสอบ</p> <p>ลงแผนที่เอกสารประกอบการตรวจสอบพื้นที่ความลาดชัน ๓๕ เปอร์เซ็นต์ มาตรฐาน ๑:๕๐,๐๐๐ ขนาด A4 (แผ่นไข) โดยใช้สัญลักษณ์สีในการแสดงผลการตรวจสอบ ดังรูป</p> <div data-bbox="245 1025 758 1361" style="border: 1px solid black; padding: 5px; margin: 10px 0;"> <p>คำอธิบายแผนที่</p> <ul style="list-style-type: none"> <li><span style="display: inline-block; width: 15px; height: 15px; background-color: green; margin-right: 5px;"></span> สีเขียว - เขตเขา</li> <li><span style="display: inline-block; width: 15px; height: 15px; background-color: red; margin-right: 5px;"></span> สีแดง - ความลาดชันเกิน 35% ในเขตเขา</li> <li><span style="display: inline-block; width: 15px; height: 15px; background-color: purple; margin-right: 5px;"></span> สีม่วง - ความลาดชันไม่เกิน 35% ในเขตเขา</li> <li><span style="display: inline-block; width: 15px; height: 15px; background-color: yellow; margin-right: 5px;"></span> สีเหลือง - ความลาดชันไม่ถึง 35% นอกเขตเขา</li> <li><span style="display: inline-block; width: 15px; height: 15px; border: 1px solid blue; margin-right: 5px;"></span> สีน้ำเงิน - แปลงที่ตรวจสอบ</li> </ul> </div>	<p>สผภ.๑, ๒, ๓</p>	<p>หลักเกณฑ์และ มาตรการ การกันเขตที่เขา ที่ภูเขา และพื้นที่ ที่มีความลาดชัน ในภารกิจของ กรมพัฒนาที่ดิน</p>	
<p><b>๙. จัดทำหนังสือแจ้งผลการตรวจสอบฯ</b></p> <p>การอ่านผลการวิเคราะห์พื้นที่ความลาดชัน โดยจะอ่านผลการวิเคราะห์ที่มีพื้นที่มากกว่า (ส่วนใหญ่) ก่อน</p>	<p>- ผอ.สผภ. ๑, ๒, ๓ - เจ้าหน้าที่ สผภ.๑, ๒, ๓</p>		
<p><b>๑๐. พิจารณา / ลงนาม</b></p>	<p>- ผอ.สสผ.</p>		
<p><b>๑๑. จัดเก็บเอกสาร เพื่อเป็นฐานข้อมูล</b></p> <p>- สแกนสำเนาหนังสือแจ้งผลการตรวจสอบ พร้อมแผนที่เอกสารประกอบการพิจารณา ตรวจสอบ</p> <p>- จัดทำบัญชีคุมเอกสาร (ไฟล์ .xls) เพื่อสะดวก รวดเร็วในการสืบค้นข้อมูล</p> <p>- จัดเก็บสำเนาเอกสาร (กระดาษ) ตามหมวดหมู่ บัญชีคุม</p>	<p>- เจ้าหน้าที่ สผภ.๑, ๒, ๓</p>	<p>ตาราง รายละเอียด ฐานข้อมูลบัญชี ๓๕ เปอร์เซ็นต์</p>	

## ๗. เอกสารอ้างอิง

๗.๑ นฤมล ชมแสง. (๒๕๕๔). การกั้นเขตที่เขา ภูเขา และพื้นที่ความลาดชัน ๓๕ เปอร์เซ็นต์ ในความรับผิดชอบของกรมพัฒนาที่ดิน. เอกสารวิชาการ. สำนักเทคโนโลยีการสำรวจและทำแผนที่ กรมพัฒนาที่ดิน.

๗.๒ หลักเกณฑ์การพิจารณาการกั้นเขตที่เขา ภูเขา ตามมติคณะรัฐมนตรี. เมื่อวันที่ ๙ พฤษภาคม ๒๕๓๘. สำนักเทคโนโลยีการสำรวจและทำแผนที่ กรมพัฒนาที่ดิน.

๗.๓ วรณรัตน์ โททอง. การกั้นเขตที่เขา ภูเขา และพื้นที่ความลาดชัน ๓๕ เปอร์เซ็นต์

๗.๔ ความลาดชัน ๓๕ เปอร์เซ็นต์. กองแผนที่

## ๘. แบบฟอร์มที่ใช้ในการปฏิบัติงาน

แบบฟอร์มแผนที่เอกสารประกอบการตรวจสอบพื้นที่ความลาดชัน ๓๕ เปอร์เซ็นต์

แบบฟอร์มตารางรายละเอียดฐานข้อมูลหนังสือขอให้ตรวจสอบพื้นที่ลาดชัน ๓๕ เปอร์เซ็นต์

## ๙. เอกสารบันทึก

ชื่อเอกสาร	สถานที่	ผู้รับผิดชอบ	การจัดเก็บ	ระยะเวลาที่จัดเก็บ
- บันทึกขอให้ตรวจสอบพื้นที่ความลาดชัน ๓๕ เปอร์เซ็นต์ - บันทึกแจ้งผลการตรวจสอบพื้นที่ความลาดชัน ๓๕ เปอร์เซ็นต์ พร้อมแผนที่เอกสารประกอบการตรวจสอบพื้นที่ความลาดชัน ๓๕ เปอร์เซ็นต์ มาตราส่วน ๑:๕๐,๐๐๐	กลุ่ม สผภ.๑, ๒ และ ๓	ผอ.สผภ. ๑, ๒ และ ๓ และเจ้าหน้าที่ที่รับผิดชอบ	เอกสาร (กระดาษ) และไฟล์ดิจิทัลในรูปแบบ Pdf File, JPEG	ประมาณปี ๒๕๔๐ ถึง ปัจจุบัน

## ๑๐. มาตรฐานงาน

๑๐.๑ มาตรฐานงานตามหลักเกณฑ์ มาตรการ การตรวจสอบพื้นที่ความลาดชัน ๓๕ เปอร์เซ็นต์ ตามมติคณะรัฐมนตรี ๙ พฤษภาคม ๒๕๓๘

๑๐.๒ มาตรฐานงานสารบรรณ

## ๑๑. ระบบติดตามประเมินผล

๑๑.๑ รายงานการติดตาม (สงป.๓๐๑)

๑๑.๒ แบบสอบถามความพึงพอใจ

## ๑๒. กฎหมาย และระเบียบที่เกี่ยวข้อง

๑๓.๑ มติคณะรัฐมนตรี เมื่อวันที่ ๙ พฤษภาคม ๒๕๓๘

๑๓.๒ พระราชบัญญัติพัฒนาที่ดินปี พ.ศ. ๒๕๕๑

ภาคผนวก

ภาคผนวก ก



ภาคผนวก ข

## เอกสารที่ใช้ประกอบการพิจารณาตรวจสอบพื้นที่ความลาดชัน ๓๕ เปอร์เซ็นต์

๑. สำเนาแผนที่ภูมิประเทศ มาตราส่วน ๑:๕๐,๐๐๐ ลำดับชุด L7017 ของกรมแผนที่ทหาร (โดยไม่มี การย่อ-ขยายแผนที่) ที่ลงที่หมายแสดงขอบเขตหรือรูปแปลงที่ดินที่ขอให้ตรวจสอบ โดยหมายตำแหน่งให้ชัดเจน พร้อมระบุหมายเลขระวางแผนที่และตัวเลขกำกับเส้นขอบระวางแผนที่ (Neat Line)

๒. เอกสารแนบประกอบการพิจารณา ได้แก่ สำเนารูปแผนที่กระดาษบาง (ร.ว. ๙) พร้อมระบุ ค่าพิกัดครอบคลุมแปลงที่ขอให้ตรวจสอบให้ครบทั้ง ๔ มุม (ตัวเลขและจุดตัดกริด ชัดเจน) และ/หรือแบบ คำนวณเนื้อที่ (ร.ว. ๒๕ จ) หรือ ค่าพิกัดจากการสำรวจรังวัดรอบรูปแปลงที่ดินในระบบพิกัดฉาก ยูทีเอ็ม พื้นหลักฐาน (Datum) Indian 1975 โดยระบุระบบพิกัดในเอกสารด้วย

๓. เอกสารที่อ้างอิง (หลักฐานทางที่ดิน) เช่น โฉนดที่ดิน น.ส. ๓, น.ส. ๓ ก., น.ค. ๓, กสน. ๕, ส.ค. ๑ ฯลฯ ถ้ามีการอ้างอิงควรแนบเอกสารส่งมาด้วย

๔. เอกสารที่ส่งมาให้ตรวจสอบ ต้องรับรองสำเนาของเอกสารทุกฉบับ ด้วยลายเซ็นจริงของเจ้าหน้าที่ หน่วยงานที่ส่งมาให้ตรวจสอบ

ภาคผนวก ค

## หลักเกณฑ์และมาตรการการกันเขตที่ภูเขา ที่ภูเขา และพื้นที่ที่มีความลาดชัน ๓๕ เปอร์เซ็นต์

### ๑. ความเป็นมา

จากการประชุมคณะรัฐมนตรี เมื่อวันที่ ๙ พฤษภาคม พ.ศ. ๒๕๓๘ “เรื่องข้อเสนอแนะเพื่อป้องกันการทุจริต และประพฤติมิชอบเกี่ยวกับการปฏิบัติงานตามโครงการพัฒนากรรมที่ดินและเร่งรัดการออกโฉนดที่ดินทั่วประเทศ” คณะรัฐมนตรีได้มีมติเห็นชอบกับความเห็นและข้อเสนอแนะของคณะกรรมการ ป.ป.ป. ที่ได้พิจารณาร่วมกับกระทรวงมหาดไทย กระทรวงเกษตรและสหกรณ์ และผู้ทรงคุณวุฒิ ดังนี้

“๒ ข้อโต้แย้งเกี่ยวกับลักษณะของพื้นที่ภูเขา และความหมายของคำว่าภูเขาที่มีมติให้กำหนดค่านิยามของคำว่า ที่ภูเขา ที่ภูเขา ดังนี้

- **ที่ภูเขา** หมายถึง ส่วนของพื้นที่ที่สูงจากบริเวณรอบๆ (Surrounding) น้อยกว่า ๖๐๐ เมตร

- **ที่ภูเขา** หมายถึง ส่วนของพื้นที่ที่สูงจากบริเวณรอบๆ (Surrounding) ตั้งแต่ ๖๐๐ เมตรขึ้นไป

โดยการกำหนดว่าที่ใดเป็นที่ภูเขา ที่ภูเขา จะต้องนำหลักเกณฑ์อย่างใดอย่างหนึ่ง หรือหลายอย่าง ดังต่อไปนี้มาประกอบการพิจารณาคือ

๒.๑ ลักษณะและชื่อที่ปรากฏในแผนที่แสดงภูมิประเทศของกรมแผนที่ทหาร มาตรฐาน ส่วน ๑:๕๐,๐๐๐ หมายถึง การพิจารณาลักษณะและชื่อที่ปรากฏในแผนที่ของกรมแผนที่ทหาร ซึ่งได้มีการสำรวจในพื้นที่จริงแล้ว แสดงสภาพพื้นที่โดยเส้นชั้นความสูงรวมทั้งชื่อของภูมิประเทศที่สำคัญ

๒.๒ การเรียกของประชาชนในท้องถิ่น หมายถึง การนำเอาการเรียกของประชาชนในท้องถิ่นว่าเป็นเขา หรือภูเขา มาประกอบการพิจารณา

๒.๓ การตรวจสอบสภาพพื้นที่ หมายถึง การตรวจสอบสภาพพื้นที่จริงประกอบการพิจารณา กับหลักฐานแผนที่รูปถ่าย เพื่อให้เห็นถึงโครงสร้างของที่ดิน

๒.๔ โครงสร้างทางธรณีวิทยา หมายถึง บริเวณที่ดินทั้งบริเวณที่อยู่ในโครงสร้างของภูเขา เช่น เปลือกโลก ที่มีการเปลี่ยนแปลงโดยการยกตัวจากที่ราบหรือพื้นที่ปกติในลักษณะโค้ง โค้ง งอ หรือหักเป็นรูปประทุนคว่ำ ประทุนหงาย สันอู้นี้ได้ รูปโดม ลักษณะเช่นนี้เข้าลักษณะโครงสร้างของภูเขา เหตุผลที่ยึดถือโครงสร้างด้วย เพราะ ถ้าเป็นบริเวณแคบ การออกหนังสือรับรองการทำประโยชน์หรือโฉนดที่ดินอาจตีความว่าเป็นที่ราบ แต่เมื่อ ดูโครงสร้างทั้งหมดแล้ว บริเวณดังกล่าวเป็นภูเขา

๒.๕ ผลการแปลตีความรูปถ่ายทางอากาศหรือภาพจากดาวเทียม หมายถึง การตรวจสอบสภาพที่ดินที่ ทำให้เห็นว่าเป็นที่ภูเขาหรือภูเขาจากรูปถ่ายทางอากาศ หรือภาพจากดาวเทียมตามหลักวิชาการแล้วแต่กรณี

## ข้อเสนอแนะ

๑. ให้กรมพัฒนาที่ดินนำเอาคำนิยาม ความหมายและหลักเกณฑ์ดังกล่าวไปกำหนดที่เข่า ที่ภูเขา ลงในแผนที่ภูมิประเทศของกรมแผนที่ทหาร มาตราส่วน ๑: ๕๐,๐๐๐ เพิ่มเติมในรายละเอียดการจำแนกที่ดิน (รายงานความเหมาะสมของพื้นดินกับพืชเศรษฐกิจเบื้องต้น) เพิ่มเติมเป็นกลุ่มดินที่ ๖๓ เพื่อแจกจ่ายให้กับหน่วยงานต่าง ๆ เพื่อใช้เป็นแผนที่พื้นฐาน โดยให้กรมที่ดินร่วมพิจารณากำหนดความเร่งด่วนของพื้นที่ดำเนินการ ส่วนการตรวจสอบสภาพพื้นที่จริง เห็นควรมีคณะกรรมการขึ้นพิจารณาตรวจสอบประกอบขอบเขตที่ปรากฏในแผนที่ ซึ่งกรมพัฒนาที่ดินกำหนดไว้ โดยมีผู้แทนกรมพัฒนาที่ดิน สำนักงานการปฏิรูปที่ดินเพื่อเกษตรกรรม (ส.ป.ก.) กรมป่าไม้ กรมที่ดิน และนายอำเภอท้องที่ เป็นกรรมการ

๒. ในการดำเนินการของส่วนราชการต่างๆ หากมีปัญหาว่าที่ใดเป็นที่เข่า หรือที่ภูเขา ให้นำเอา คำนิยาม ความหมาย และหลักเกณฑ์ดังกล่าวไปกำหนดที่เข่า ที่ภูเขา ด้วย...เรื่องนี้กระทรวงเกษตรฯ และกระทรวงมหาดไทย ได้พิจารณาและเห็นชอบด้วย โดยกระทรวงมหาดไทยมีความเห็นเพิ่มเติมว่า ที่เข่า หรือ ที่ภูเขานั้น มีความสูง และความลาดชันเกี่ยวพันกันอย่างแยกไม่ออก ฉะนั้น ในการตรวจสอบพื้นที่จริงทางคณะกรรมการตาม ข้อเสนอของคณะกรรมการ ป.ป.ป. ควรจะได้พิจารณาค่าความลาดชันและความสูงของพื้นที่จริง ประกอบด้วย นอกจากนี้เพื่อเปรียบเทียบให้เห็นถึงความแตกต่างระหว่างที่ราบ ที่ราบสูง (ที่ราบต่างระดับ) และ “ที่เข่า” “ที่ภูเขา” ควรให้คณะทำงานพิจารณาหาข้อยุติตามข้อเสนอของ ค.ร.ม. ให้ความหมาย หรือคำจำกัดความของคำว่า ที่เข่าและที่ราบสูง (ที่ราบต่างระดับ) ไว้ด้วย เพื่อความชัดเจนในการปฏิบัติงานของ คณะกรรมการตรวจสอบพื้นที่ และในกรณีที่คณะกรรมการตรวจสอบพื้นที่หรือส่วนราชการที่เกี่ยวข้องมีความเห็นขัดแย้งกันจนไม่อาจพิจารณาหาข้อยุติได้ ควรให้นำเสนอคณะกรรมการในส่วนกลางที่จะต้องตั้งขึ้นอีก ชุดหนึ่งเป็นผู้มีอำนาจชี้ขาด

### มติ

เห็นชอบกับความเห็นและข้อเสนอแนะเกี่ยวกับข้อสังเกตของคณะรัฐมนตรีในประเด็น.....เรื่องข้อโต้แย้ง เกี่ยวกับลักษณะของพื้นที่ภูเขา และความหมายของคำว่า ภูเขา ในโครงการพัฒนากรมที่ดินและเร่งรัดการออก โฉนดที่ดินทั่วประเทศ ตามที่คณะกรรมการ ป.ป.ป. เสนอ โดยได้รับความเห็นเพิ่มเติมของกระทรวงมหาดไทย เกี่ยวกับการพิจารณาความหมาย หรือคำจำกัดความของคำว่าที่ราบ และที่ราบสูง (ที่ราบต่างระดับ) และการ แต่งตั้งคณะกรรมการในส่วนกลางเพื่อชี้ขาด กรณีคณะกรรมการตรวจสอบสภาพพื้นที่จริง ซึ่งจะตั้งขึ้นตาม ข้อเสนอแนะของคณะกรรมการ ป.ป.ป. หรือส่วนราชการที่เกี่ยวข้อง มีความเห็นขัดแย้งกัน จนไม่อาจหาข้อยุติ ได้ไปดำเนินการด้วย ”

## ๒. การดำเนินการของกรมพัฒนาที่ดิน

๒.๑ กรมพัฒนาที่ดินได้จัดประชุมพิจารณาเรื่องพื้นที่เขา ภูเขา และพื้นที่ความลาดชัน ๓๕ เปอร์เซ็นต์ ขึ้นเมื่อวันที่ ๒๔ กรกฎาคม ๒๕๔๐ ณ ห้องประชุมกรมพัฒนาที่ดิน โดยได้เชิญผู้แทนจากหน่วยงานที่เกี่ยวข้อง คือ กรมที่ดิน สหกรณ์การเกษตรแห่งประเทศไทย กรมทรัพยากรธรณี จุฬาลงกรณ์มหาวิทยาลัย กรมแผนที่ทหาร และ กรมพัฒนาที่ดิน โดยมีนายอุบลรัตน์ โพธิสุวรรณ รองอธิบดีฝ่ายวิชาการ กรมพัฒนาที่ดินเป็นประธาน ได้รวบรวมความคิดเห็น สรุปเป็นแนวทางสำหรับการทดลองดำเนินการ โดยเลือกจังหวัดสุราษฎร์ธานีเป็นพื้นที่นำร่อง

๒.๒ กรมพัฒนาที่ดินนำเอาคำนิยามความหมายและหลักเกณฑ์การพิจารณาที่เขา ที่ภูเขา ตามมติ ครม. พร้อมทั้งข้อสรุปจากการประชุมร่วมระหว่างหน่วยงานต่าง ๆ เมื่อวันที่ ๒๔ กรกฎาคม ๒๕๔๐ ไปปฏิบัติเขตเขา และภูเขา ในแผนที่มาตราส่วน ๑: ๕๐,๐๐๐ ชุด L7017 ของกรมแผนที่ทหาร บริเวณจังหวัดสุราษฎร์ธานี ได้พบข้อควรพิจารณาอีกหลายประการ จนสรุปเป็นมาตรการการกันเขตที่เขา ภูเขา และพื้นที่ความลาดชัน ๓๕ เปอร์เซ็นต์ ได้ดังนี้

## การกันเขตที่เข่าและภูเขา

### มีวิธีการปฏิบัติได้ดังนี้

#### ก ในสำนักงาน

๑. กันเขตที่เข่าและภูเขา ในแผนที่ภูมิประเทศมาตราส่วน ๑: ๕๐,๐๐๐ ชุด L7017 ของกรมแผนที่ทหาร โดยยึดถือข้อพิจารณาดังนี้

๑.๑ ที่เข่า คือ พื้นที่ที่สูงจากบริเวณโดยรอบ (Surrounding) น้อยกว่า ๖๐๐ เมตร

มีลักษณะและชื่อที่ปรากฏในแผนที่ภูมิประเทศ แสดงว่าเป็นเขา

๑.๒ ที่ภูเขา คือ พื้นที่ที่สูงจากบริเวณโดยรอบ (Surrounding) ตั้งแต่ ๖๐๐ เมตร ขึ้นไป

๒. การกันเขตที่เข่าและภูเขาในแผนที่ ๑:๕๐,๐๐๐ จะยังไม่นำข้อพิจารณาอื่น ๆ ตามข้อเสนอของ ป.ป.ป. มาพิจารณาแต่นำมาพิจารณาเมื่อมีการสำรวจภาคสนามเท่านั้น

๓. ตำแหน่งที่เริ่มต้นนับเป็นเขตเขา และภูเขา ให้นับจากเส้นชั้นความสูงที่มีการเปลี่ยนแปลงความลาดชันอย่างกะทันหันจากบริเวณโดยรอบ (Surrounding) โดยมีความห่างจากเส้นชั้นความสูงเส้นถัดไปไม่เกิน ๒ มิลลิเมตร และมีความลาดชันต่อเนื่องของเส้นชั้นความสูงไม่น้อยกว่า ๓ เส้น ในแผนที่มาตราส่วน ๑: ๕๐,๐๐๐

๔. ในกรณีที่เลือกเส้นที่เป็นเขตที่เข่าและภูเขาแล้ว บางครั้งเส้นความสูงนั้นจะมีระยะห่างจากเส้นชั้นความสูงเส้นถัดไปมากขึ้น เนื่องจากความลาดชันลดลง ถ้าหาระยะห่างนั้นมากกว่า ๒ มิลลิเมตร ต่อเนื่องกันไปไม่น้อยกว่า ๑ เซนติเมตร ในแผนที่มาตราส่วน ๑:๕๐,๐๐๐ ของกรมแผนที่ทหาร จะดำเนินการกันเขตตัดขึ้นไปทีเส้นชั้นความสูงเส้นถัดขึ้นไป

๕. ในกรณีที่ได้กันเขตที่เข่าและภูเขาในแผนที่ ๑:๕๐,๐๐๐ แล้ว ถ้าหากมีพื้นที่ที่มีสภาพไม่เข้าข่ายการพิจารณาว่าเป็นเขา ภูเขา มีการใช้ประโยชน์และการครอบครองภายในเขตที่ได้กันไว้แล้วดังกล่าว และมีการเรียกร้องสิทธิให้อยู่ในอำนาจพิจารณาของคณะกรรมการจังหวัด โดยต้องมีการตรวจสอบความลาดชัน ๓๕ เปอร์เซ็นต์ ของพื้นที่ด้วย ถ้าเป็นสภาพที่ไม่อาจตัดสินได้แน่ชัดจากแผนที่ ๑:๕๐,๐๐๐ ก็สมควรสำรวจทำแผนที่ภูมิประเทศ มาตราส่วน ๑: ๔,๐๐๐ เพื่อกันเขตพื้นที่ความลาดชัน ๓๕ เปอร์เซ็นต์ มาประกอบการพิจารณาของคณะกรรมการจังหวัด

ข เพื่อความถูกต้องชัดเจน สมควรมีการดำเนินการตรวจสอบในท้องที่ด้วย โดยยึดถือข้อพิจารณาเพิ่มเติมตามข้อเสนอของ ป.ป.ป. และผ่านการพิจารณาของคณะกรรมการจังหวัดด้วย

### การกำหนดพื้นที่ลาดชัน ๓๕ เปอร์เซ็นต์

๑. เมื่อกันเขตพื้นที่เขาและภูเขาในแผนที่ภูมิประเทศ มาตรฐาน ๑: ๕๐,๐๐๐ ชุด L7017 ของกรมแผนที่ทหารเสร็จแล้ว จึงจะทำการกันเขตพื้นที่ที่มีความลาดชันตั้งแต่ ๓๕ เปอร์เซ็นต์ ขึ้นไป เฉพาะพื้นที่นอกเขตเขาและภูเขา

๒. ในกรณีที่ยังดำเนินการตามข้อ ๑ ไม่แล้วเสร็จทุกจังหวัด ถ้าจังหวัดใดที่มีปัญหา ก็สามารถขอให้กรมแผนที่ดินช่วยตรวจสอบเบื้องต้นเฉพาะที่ได้ โดยให้ทางจังหวัดหมายตำแหน่งที่ดินที่ถูกต้องมาในแผนที่มาตรฐาน ๑: ๕๐,๐๐๐ ของกรมแผนที่ทหาร

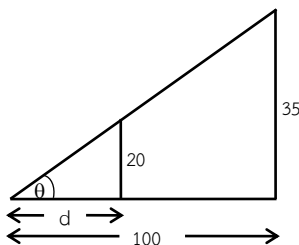
๓. ในกรณีที่อยู่ในเขตที่กำลังกั้นในที่เขา ภูเขา หรือที่มีความลาดชัน ๓๕ เปอร์เซ็นต์ จะต้องทำการตรวจสอบและดำเนินการ โดยคณะกรรมการระดับจังหวัด ตามมติคณะกรรมการพัฒนาที่ดิน ครั้งที่ ๑/๒๕๓๗

### คำแนะนำในการใช้แผนที่ชุดนี้

๑. ใช้ในการพิจารณาเบื้องต้นเท่านั้น

๒. แผนที่นี้จะใช้เฉพาะในการตรวจสอบพื้นที่ เพื่อการออกเอกสารสิทธิเท่านั้น

### การคำนวณความลาดชันของพื้นที่ ๓๕ เปอร์เซ็นต์ จากแผนที่แสดงเส้นชั้นความสูง



$$\tan \theta = \frac{35}{100} = \frac{20}{d}$$

ในแผนที่มาตรฐาน ๑: ๕๐,๐๐๐ ระยะห่างของเส้นชั้นความสูง (Contour Interval) = ๒๐ ม.

$$\therefore d = \frac{20 \times 100}{35} = 57.143 \text{ ม.}$$

$$\text{ระยะในภูมิประเทศ } 50,000 \text{ มม.} = \text{ระยะในแผนที่ } 1 \text{ มม.}$$

$$\frac{57.143 \times 100 \times 10 \text{ มม.}}{50,000} = 1.143 \text{ มม.}$$

$\therefore$  ถ้าเส้นชั้นความสูงห่างกัน เท่ากับ ๑.๑๔ มม. หรือน้อยกว่า แสดงว่า ความลาดชัน เท่ากับ ๓๕% และมากกว่า ๓๕%

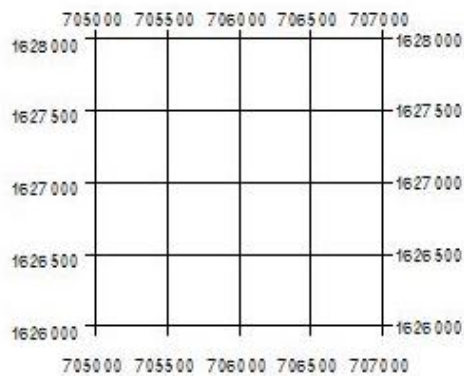
ภาคผนวก ง

แบบฟอร์มเอกสารประกอบการตรวจสอบพื้นที่ความลาดชัน 35 เปอร์เซ็นต์

เอกสารประกอบการตรวจสอบพื้นที่ความลาดชัน 35 เปอร์เซ็นต์

มาตราส่วน 1:50,000 ระวัง

ที่ดินราย



คำอธิบายแผนที่

- เขตเขา
- ความลาดชันเกิน 35% ในเขตเขา
- ความลาดชันไม่เกิน 35% ในเขตเขา
- ความลาดชันไม่ถึง 35% นอกเขตเขา
- แปลงที่ตรวจสอบ

ผอ.กลุ่ม (ลงนาม)

ภาคผนวก จ

ความเป็นมาและระเบียบ กฎหมาย ที่เกี่ยวข้องในการประกาศที่สงวนหวงห้าม

<p>พ.ศ. 2497</p>	<p><b>กฎกระทรวงฉบับที่ 5</b> ออกตามความในพระราชบัญญัติให้ใช้ประมวลกฎหมายที่ดิน พ.ศ. 2497 ข้อ 8 ที่ดินที่จะพึงออกโฉนดที่ดินต้องเป็นที่ดินที่ผู้มีสิทธิในที่ดินได้ครอบครองทำประโยชน์แล้ว และเป็นที่ดินที่จะพึงออกโฉนดที่ดินได้ตามกฎหมาย แต่ห้ามมิให้ออกโฉนดที่ดิน</p> <p>(1) ที่ราษฎรใช้ประโยชน์ร่วมกัน</p> <p>2) ที่เขา ภูเขา ที่สงวนหวงห้าม ที่ดินซึ่งทางราชการเห็นว่าควรสงวนไว้เพื่อทรัพยากรธรรมชาติ</p> <p><b>ประมวลกฎหมายที่ดิน (พ.ศ. 2497)</b> มาตรา 9 ภายในบังคับกฎหมายว่าด้วยการเหมืองแร่ และการป่าไม้ ที่ดินของรัษฎนั้นถ้ามิได้มีสิทธิครอบครอง หรือมิได้รับอนุญาตจากพนักงานเจ้าหน้าที่แล้ว ห้ามมิให้บุคคลใด</p> <p>(2) ทำด้วยประการใดให้เป็นการทำลายหรือทำให้เสื่อมสภาพที่ดิน ที่หิน ที่กรวด หรือที่ทราย ในบริเวณที่รัฐมนตรีประกาศหวงห้ามในราชกิจจานุเบกษา</p>
<p>พ.ศ. 2499</p>	<p>ประกาศกระทรวงมหาดไทย เมื่อวันที่ 27 มีนาคม 2499 กำหนดให้บริเวณที่ภูเขา หรือที่เขา และปริมาตรรอบที่ภูเขา หรือที่เขา 40 เมตร ทุกแห่งทุกจังหวัด เป็นเขตหวงห้าม</p>
<p>พ.ศ. 2523</p>	<p>ประกาศกระทรวงมหาดไทย ฉบับที่ 2 วันที่ 21 พฤษภาคม 2523 “หวงห้ามบริเวณที่ภูเขา หรือที่เขา และปริมาตรรอบที่ภูเขา หรือที่เขา 40 เมตร”</p>
<p>พ.ศ. 2528</p>	<p>คณะรัฐมนตรีมีมติเมื่อวันที่ 3 ธันวาคม 2528 เห็นชอบตามที่คณะกรรมการนโยบายป่าไม้ แห่งชาติ ประกาศนโยบายป่าไม้แห่งชาติ ข้อ 17 กำหนดให้พื้นที่ที่มีความลาดชันโดยเฉลี่ย 35 เปอร์เซ็นต์ ขึ้นไป ไว้เป็นพื้นที่ป่าไม้ ไม่อนุญาตให้มีการออกโฉนดหรือหนังสือรับรอง การทำประโยชน์ตามประมวลกฎหมายที่ดิน</p>
<p>พ.ศ. 2530</p>	<p>คณะกรรมการนโยบายป่าไม้แห่งชาติ มีผลประชุม ครั้งที่ 5/2530 เมื่อวันที่ 19 ตุลาคม 2530 ข้อ 3 ขอให้กรมพัฒนาที่ดินจัดส่งแผนที่แสดงพื้นที่ที่มีความลาดชันเกิน 35 เปอร์เซ็นต์ (Slope Complex) ให้แก่หน่วยราชการที่เกี่ยวข้อง</p>
<p>พ.ศ. 2531</p>	<p>กรมที่ดินมีหนังสือ ลงวันที่ 15 กันยายน 2531 ถึงผู้ว่าราชการจังหวัดทุกจังหวัด (ยกเว้น กรุงเทพมหานคร) เพื่อให้ทราบถึงผลการประชุมของคณะกรรมการนโยบายป่าไม้แห่งชาติ</p>
<p>พ.ศ. 2536</p>	<p>คณะรัฐมนตรีมีมติมอบคณะกรรมการป้องกันและปราบปรามการทุจริตแห่งชาติ (ป.ป.ป.) กระทรวงมหาดไทย กระทรวงเกษตรและสหกรณ์ พิจารณาจัดทำข้อเสนอแนะเพื่อป้องกันการ ทุจริตและประพฤติมิชอบเพื่อป้องกันการทุจริตในโครงการเร่งรัดออกโฉนดที่ดินทั่วประเทศ</p>
<p>พ.ศ. 2537</p>	<p><b>กฎกระทรวงฉบับที่ 43 (พ.ศ. 2537)</b> ออกตามความในพระราชบัญญัติให้ใช้ประมวล กฎหมายที่ดินใน ข้อ 14 “ที่ดินที่จะออกโฉนดที่ดินต้องเป็นที่ดินที่ผู้มีสิทธิในที่ดินได้ครอบครอง และทำประโยชน์แล้ว และเป็นที่ดินที่สามารถออกโฉนดที่ดินได้ตามกฎหมาย แต่ห้ามมิให้ออก โฉนดที่ดินสำหรับที่ดินดังต่อไปนี้</p> <p>ข้อ 14 (2) ที่เขา ภูเขา และพื้นที่ที่รัฐมนตรีประกาศหวงห้ามตามมาตรา 9(2) แต่ไม่รวมถึง</p>

	<p>ที่ดินซึ่งผู้ครอบครองมีสิทธิครอบครองโดยชอบด้วยกฎหมายตามประมวลกฎหมายที่ดิน ข้อ 14 (5) ที่ดินที่คณะกรรมการรัฐมนตรีสงวนไว้เพื่อรักษาทรัพยากรธรรมชาติหรือเพื่อประโยชน์สาธารณะ  <b>การประชุมคณะกรรมการพัฒนาที่ดิน ครั้งที่ 1/2537</b> พิจารณาเรื่องการตรวจสอบพื้นที่ ความลาดชันเกิน 35 เปอร์เซ็นต์ โดยที่ประชุมมีมติเห็นชอบตามที่ผู้แทนสภาพัฒนาการเศรษฐกิจ และสังคมแห่งชาติเสนอ คือ การตรวจสอบพื้นที่ความลาดชันเกิน 35 เปอร์เซ็นต์ ให้เป็นอำนาจหน้าที่ของคณะกรรมการระดับจังหวัด เป็นผู้รับผิดชอบ เพราะเป็นคณะกรรมการ ที่ตั้งไว้โดย มติคณะรัฐมนตรี</p>
<p>พ.ศ. 2538</p>	<p>คณะรัฐมนตรีมีมติเห็นชอบตามข้อเสนอของคณะกรรมการ ป.ป.ป. ให้ กรมพัฒนาที่ดิน นำเอา คำนิยาม ความหมาย และหลักเกณฑ์ไปกำหนดที่เข่า ภูเขา ลงในแผนที่ภูมิประเทศ มาตราส่วน 1:50,000 ลำดับชุด L7017 ของกรมแผนที่ทหาร เพิ่มเติมในรายละเอียดการจำแนกดิน เป็นกลุ่มดินที่ 63 (รายงานความเหมาะสมของพื้นดินและพืชเศรษฐกิจเบื้องต้น) เพื่อ แจกจ่ายให้แก่หน่วยงานต่าง ๆ เพื่อใช้เป็นแผนที่ฐาน</p>
<p>พ.ศ. 2540</p>	<p>กรมพัฒนาที่ดิน ได้เชิญหน่วยงานที่เกี่ยวข้อง เช่น กรมทรัพยากรธรณี สมาคมภูมิศาสตร์แห่งประเทศไทย กรมแผนที่ทหาร จุฬาลงกรณ์มหาวิทยาลัย และกรมที่ดิน มาประชุมปรึกษาหารือ เพื่อหาข้อสรุปเป็นแนวทางในการจัดทำแผนที่เขตที่เข่า ภูเขา และพื้นที่ความลาดชัน 35 เปอร์เซ็นต์</p>

(สำเนา)

คำสั่งกระทรวงมหาดไทย

ที่ ๕๐๕/๒๕๕๒

เรื่อง มอบหมายให้ทบวงการเมืองอื่นมีอำนาจหน้าที่ดูแลรักษาและดำเนินการ  
คุ้มครองป้องกันที่ดินอันเป็นสาธารณสมบัติของแผ่นดินหรือ  
ทรัพย์สินของแผ่นดินที่ไม่มีกฎหมายกำหนดไว้เป็นอย่างอื่น

.....

โดยที่เป็นการสมควรปรับปรุงคำสั่งกระทรวงมหาดไทย ที่ ๑๒/๒๕๔๓ ลงวันที่ ๑๘  
มกราคม ๒๕๔๓ เรื่อง มอบหมายให้ทบวงการเมืองอื่นมีอำนาจหน้าที่ดูแลรักษาและดำเนินการคุ้มครอง  
ป้องกันที่ดินอันเป็นสาธารณสมบัติของแผ่นดินให้สอดคล้องกับอำนาจหน้าที่ขององค์กรปกครองส่วน  
ท้องถิ่นตามพระราชบัญญัติกำหนดแผนและขั้นตอนการกระจายอำนาจให้แก่องค์กรปกครองส่วนท้องถิ่น  
พ.ศ. ๒๕๔๒ เพื่อให้การดูแลรักษาและดำเนินการคุ้มครองป้องกันที่ดินอันเป็นสาธารณสมบัติของแผ่นดิน  
หรือทรัพย์สินของแผ่นดิน ที่ไม่มีกฎหมายกำหนดไว้เป็นอย่างอื่น เป็นไปอย่างมีประสิทธิภาพ

อาศัยอำนาจตามความในมาตรา ๘ แห่งประมวลกฎหมายที่ดิน รัฐมนตรีว่าการกระทรวง  
มหาดไทยจึงให้ยกเลิกคำสั่งกระทรวงมหาดไทยดังกล่าวข้างต้น และมีคำสั่งมอบหมายให้องค์กรปกครอง  
ส่วนท้องถิ่นมีอำนาจหน้าที่ในการดูแลรักษาและดำเนินการคุ้มครองป้องกันที่ดินอันเป็นสาธารณสมบัติของ  
แผ่นดินหรือทรัพย์สินของแผ่นดินที่ไม่มีกฎหมายกำหนดไว้เป็นอย่างอื่น ดังนี้

- |                           |                                    |
|---------------------------|------------------------------------|
| (๑) กรุงเทพมหานคร         | ภายในเขตกรุงเทพมหานคร              |
| (๒) เมืองพัทยา            | ภายในเขตเมืองพัทยา                 |
| (๓) เทศบาล                | ภายในเขตเทศบาล นั้น                |
| (๔) องค์การบริหารส่วนตำบล | ภายในเขตองค์การบริหารส่วนตำบล นั้น |

สำหรับองค์การบริหารส่วนจังหวัดอาจสนับสนุน ประสาน และให้ความร่วมมือกับองค์กร  
ปกครองส่วนท้องถิ่นตาม (๒) (๓) และ (๔) ในการดูแลรักษาและดำเนินการคุ้มครองป้องกันที่ดินดังกล่าว  
ข้างต้น รวมทั้งให้ความร่วมมือในการปฏิบัติหน้าที่ และอาจสนับสนุนงบประมาณแก่องค์กรปกครอง  
ส่วนท้องถิ่นอื่น ในการดำเนินงานหรือเข้าไปดำเนินการเมื่อได้รับการร้องขอจากองค์กรปกครองส่วนท้องถิ่นนั้น

ทั้งนี้ ตั้งแต่บัดนี้เป็นต้นไป

สั่ง ณ วันที่ ๒๐ พฤศจิกายน พ.ศ.๒๕๕๒

(ลงชื่อ) ถาวร เสนเนียม

(นายถาวร เสนเนียม)

รัฐมนตรีช่วยว่าการฯ ปฏิบัติราชการแทน

รัฐมนตรีว่าการกระทรวงมหาดไทย

(สำเนา)

คำสั่งกระทรวงมหาดไทย

ที่ ๑๒/๒๕๔๓

เรื่อง มอบหมายให้ทบวงการเมืองอื่นมีอำนาจหน้าที่ดูแลรักษา  
และดำเนินการคุ้มครองป้องกันที่ดินอันเป็นสาธารณสมบัติของแผ่นดิน  
หรือทรัพย์สินของแผ่นดิน

.....

ตามที่กระทรวงมหาดไทยได้มีคำสั่งที่ ๖๓๙/๒๕๔๐ ลงวันที่ ๙ ธันวาคม ๒๕๔๐ เรื่อง  
มอบหมายให้ทบวงการเมืองอื่นมีอำนาจหน้าที่ดูแลรักษาและดำเนินการคุ้มครองป้องกันที่ดินอันเป็น  
สาธารณสมบัติของแผ่นดินหรือทรัพย์สินของแผ่นดิน นั้น

อาศัยอำนาจตามความในมาตรา ๘ แห่งประมวลกฎหมายที่ดิน รัฐมนตรีว่าการกระทรวง  
มหาดไทยได้ยกเลิกคำสั่งกระทรวงมหาดไทยดังกล่าวข้างต้น และมีคำสั่งมอบหมายให้ทบวงการเมืองอื่นมี  
อำนาจหน้าที่ดูแลรักษาและดำเนินการคุ้มครองป้องกันที่ดินอันเป็นสาธารณสมบัติของแผ่นดินหรือ  
ทรัพย์สินของแผ่นดินที่ไม่มีกฎหมายกำหนดไว้เป็นอย่างอื่น ดังนี้

- |                           |   |
|---------------------------|---|
| (๑) กรุงเทพมหานคร         | ภายในเขตกรุงเทพมหานคร   |
| (๒) จังหวัด               | ภายในเขตจังหวัด แต่นอกเขตเทศบาลและ<br>องค์การบริหารส่วนตำบลของจังหวัดนั้น |
| (๓) เมืองพัทยา            | ภายในเขตเมืองพัทยา  |
| (๔) เทศบาล                | ภายในเขตเทศบาลนั้นๆ   |
| (๕) องค์การบริหารส่วนตำบล | ภายในเขตองค์การบริหารส่วนตำบลนั้นๆ  |

ทั้งนี้ ตั้งแต่บัดนี้เป็นต้นไป

สั่ง ณ วันที่ ๑๘ มกราคม ๒๕๔๓

(ลงชื่อ) วัฒนา อัสวเหม

(นายวัฒนา อัสวเหม)

รัฐมนตรีช่วยว่าการฯ ปฏิบัติราชการแทน

รัฐมนตรีว่าการกระทรวงมหาดไทย

(ยกเลิกโดยคำสั่งกระทรวงมหาดไทย ที่ ๕๐๕/๒๕๕๒ ลงวันที่ ๒๐ พฤศจิกายน ๒๕๕๒)

(สำเนา)

คำสั่งกระทรวงมหาดไทย

ที่ ๖๓๙/๒๕๕๐

เรื่อง มอบหมายให้ทบวงการเมืองอื่นมีอำนาจหน้าที่ดูแลรักษาและ  
ดำเนินการคุ้มครองป้องกันที่ดินอันเป็นสาธารณสมบัติของแผ่นดิน  
หรือเป็นทรัพย์สินของแผ่นดิน

.....

ตามที่กระทรวงมหาดไทยได้มีคำสั่งที่ ๘๙๐/๒๕๔๘ ลงวันที่ ๑๖ สิงหาคม ๒๕๔๘ เรื่อง  
มอบหมายให้ทบวงการเมืองอื่นมีอำนาจหน้าที่ดูแลรักษาและดำเนินการคุ้มครองป้องกันที่ดินอันเป็น  
สาธารณสมบัติของแผ่นดินหรือเป็นทรัพย์สินของแผ่นดิน นั้น

อาศัยอำนาจตามความในมาตรา ๘ แห่งประมวลกฎหมายที่ดิน รัฐมนตรีว่าการกระทรวง  
มหาดไทยให้ยกเลิกคำสั่งกระทรวงมหาดไทยที่ ๘๙๐/๒๕๔๘ ลงวันที่ ๑๖ สิงหาคม ๒๕๔๘ และขอ  
มอบหมายให้จังหวัด เทศบาล สุขาภิบาล และองค์การบริหารส่วนตำบล มีอำนาจหน้าที่ดูแลรักษาและ  
ดำเนินการคุ้มครองป้องกันที่ดินทั้งหลายอันเป็นสาธารณสมบัติของแผ่นดินหรือทรัพย์สินของแผ่นดิน ดังนี้

- |                           |  |
|---------------------------|--|
| (๑) จังหวัด               | ภายในเขตจังหวัด แต่นอกเขตเทศบาล สุขาภิบาล<br>และองค์การบริหารส่วนตำบลของจังหวัด นั้น |
| (๒) เทศบาล                | ภายในเขตเทศบาลนั้นๆ  |
| (๓) สุขาภิบาล             | ภายในเขตสุขาภิบาลนั้นๆ   |
| (๔) องค์การบริหารส่วนตำบล | ภายในเขตองค์การบริหารส่วนตำบลนั้นๆ   |

ทั้งนี้ ตั้งแต่บัดนี้เป็นต้นไป

สั่ง ณ วันที่ ๙ ธันวาคม พ.ศ. ๒๕๕๐

(ลงชื่อ) วัฒนา อิศวเหม

(นายวัฒนา อิศวเหม)

รัฐมนตรีช่วยว่าการฯ ปฏิบัติราชการแทน

รัฐมนตรีว่าการกระทรวงมหาดไทย

(ยกเลิกโดยคำสั่งกระทรวงมหาดไทยที่ ๑๒/๒๕๕๓ ลงวันที่ ๑๘ มกราคม ๒๕๕๓)

(สำเนา)

คำสั่งที่ ๘๙๐/๒๕๔๘

เรื่อง มอบหมายให้ทบวงการเมืองอื่นมีอำนาจหน้าที่ดูแลรักษา  
และดำเนินการคุ้มครองป้องกันที่ดินอันเป็นสาธารณสมบัติของแผ่นดิน  
หรือทรัพย์สินของแผ่นดิน

.....

อาศัยอำนาจตามความในมาตรา ๘ แห่งประมวลกฎหมายที่ดิน รัฐมนตรีว่าการ  
กระทรวงมหาดไทยมอบหมายให้จังหวัด เทศบาล และสุขาภิบาล มีอำนาจหน้าที่ดูแลรักษาและดำเนินการ  
คุ้มครองป้องกันที่ดินทั้งหลายอันเป็นสาธารณสมบัติของแผ่นดินหรือทรัพย์สินของแผ่นดินดังนี้

- นั้น
- |               |  |
|---------------|--|
| (๑) จังหวัด   | ภายในเขตจังหวัด แต่นอกเขตเทศบาลและเขตสุขาภิบาลของจังหวัด |
| (๒) เทศบาล    | ภายในเขตเทศบาลนั้นๆ                                      |
| (๓) สุขาภิบาล | ภายในเขตสุขาภิบาลนั้นๆ                                   |

ทั้งนี้ ตั้งแต่บัดนี้เป็นต้นไป

กระทรวงมหาดไทย

สั่ง ณ วันที่ ๑๖ สิงหาคม ๒๕๔๘

(ลงชื่อ) จอมพล ป.พิบูลสงคราม

รัฐมนตรีว่าการกระทรวงมหาดไทย

(ยกเลิกโดยคำสั่งกระทรวงมหาดไทย ที่ ๖๓๙/๒๕๕๐ ลงวันที่ ๙ ธันวาคม ๒๕๕๐)

(สำเนา)  
ประกาศกระทรวงมหาดไทย  
เรื่อง กำหนดบริเวณที่หวงห้ามตามมาตรา ๙ (๒)  
แห่งประมวลกฎหมายที่ดิน

อาศัยอำนาจตามความในมาตรา ๙ (๒) แห่งประมวลกฎหมายที่ดิน รัฐมนตรีว่าการกระทรวงมหาดไทยประกาศไว้ ดังต่อไปนี้

ข้อ ๑ ให้ยกเลิกประกาศกระทรวงมหาดไทย เรื่อง กำหนดเขตหวงห้ามที่เขาหรือภูเขา ตามความในมาตรา ๙ (๒) แห่งประมวลกฎหมายที่ดิน ลงวันที่ ๒๗ มีนาคม ๒๕๔๙ และประกาศกระทรวงมหาดไทย เรื่อง กำหนดเขตแม่น้ำ ลำคลอง เป็นเขตหวงห้ามตามมาตรา ๙ (๒) แห่งประมวลกฎหมายที่ดิน ลงวันที่ ๒๖ เมษายน ๒๕๑๕

ข้อ ๒ ให้บริเวณดังต่อไปนี้ ทุกแห่ง ทุกจังหวัด เป็นบริเวณที่หวงห้ามห้ามมิให้บุคคลใดทำด้วยประการใด ให้เป็นการทำลายหรือทำให้เสื่อมสภาพที่ดิน ที่หิน ที่กรวด หรือที่ทราย เว้นแต่จะได้รับอนุญาตจากพนักงานเจ้าหน้าที่

- (๑) บริเวณที่เขาหรือภูเขา และปริมาตรรอบที่เขาหรือภูเขา ๔๐ เมตร
- (๒) บริเวณแม่น้ำและลำคลอง
- (๓) ที่ดินของรัฐ นอกจาก (๑) และ (๒) ซึ่งมีได้มีบุคคลใดมีสิทธิครอบครองเฉพาะบริเวณที่เป็นที่หิน ที่กรวด หรือที่ทราย

ประกาศ ณ วันที่ ๒๑ พฤษภาคม พ.ศ. ๒๕๖๓

ประเทือง กิริติบุตร  
(นายประเทือง กิริติบุตร)  
รัฐมนตรีว่าการกระทรวงมหาดไทย

(๙๗ ร.จ. ๑๓๙๕ ตอนที่ ๙๓ (แผนกราชกิจจานุ) ลงวันที่ ๑๗ มิถุนายน ๒๕๖๓)

(สำเนา)  
ประกาศกระทรวงมหาดไทย  
เรื่อง กำหนดเขตแม่น้ำ ลำคลอง เป็นเขตหวงห้าม  
ตามมาตรา ๙ (๒) แห่งประมวลกฎหมายที่ดิน

อาศัยอำนาจตามความในมาตรา ๙ (๒) แห่งประมวลกฎหมายที่ดิน รัฐมนตรีว่าการกระทรวงมหาดไทย กำหนดบริเวณแม่น้ำและลำคลองทุกสาย ทุกจังหวัดเป็นเขตหวงห้าม มิให้บุคคลทำด้วยประการใดให้เป็นการทำลายหรือทำให้เสื่อมสภาพที่ดิน ที่หิน ที่กรวด หรือที่ทราย เว้นแต่ได้รับอนุญาตจากพนักงานเจ้าหน้าที่

ประกาศ ณ วันที่ ๒๖ เมษายน ๒๕๑๕

(ลงชื่อ) พ่วง สุวรรณรัฐ

(นายพ่วง สุวรรณรัฐ)

ปลัดกระทรวงมหาดไทย

ผู้ใช้อำนาจของรัฐมนตรีว่าการกระทรวงมหาดไทย

(ยกเลิกโดยประกาศกระทรวงมหาดไทย ลงวันที่ ๒๑ พฤษภาคม ๒๕๒๓)

(สำเนา)  
ประกาศกระทรวงมหาดไทย  
เรื่อง กำหนดเขตหวงห้ามที่เขาหรือภูเขา  
ตามความในมาตรา ๙ (๒) แห่งประมวลกฎหมายที่ดิน

อาศัยอำนาจตามความในมาตรา ๙ (๒) แห่งประมวลกฎหมายที่ดิน รัฐมนตรีว่าการกระทรวงมหาดไทยกำหนดบริเวณที่ภูเขาหรือที่เข และปริมนทลรอบภูเขาหรือเขา ๔๐ เมตรทุกแห่ง ทุกจังหวัด เป็นเขตหวงห้าม มิให้บุคคลทำด้วยประการใดให้เป็นการทำลายหรือทำให้เสื่อมสภาพที่ดิน ที่หิน ที่กรวด หรือที่ทราย เว้นแต่ ได้รับอนุญาตจากพนักงานเจ้าหน้าที่

ประกาศ ณ วันที่ ๒๗ มีนาคม ๒๕๕๕  
(ลงชื่อ) จอมพล ป.พิบูลสงคราม  
(ป. พิบูลสงคราม)  
รัฐมนตรีว่าการกระทรวงมหาดไทย

(ยกเลิกโดยประกาศกระทรวงมหาดไทย ลงวันที่ ๒๖ เมษายน ๒๕๑๕)

สำเนา

ที่ นร ๐๒๐๓/๑๘๐๔๘

สำนักเลขาธิการคณะรัฐมนตรี

ทำเนียบรัฐบาล กทม. ๑๐๓๐๐

๙ ธันวาคม ๒๕๖๘

เรื่อง ร่างนโยบายป่าไม้แห่งชาติ

เรียน รัฐมนตรีว่าการกระทรวงเกษตรและสหกรณ์

อ้างถึง หนังสือ ที่ นร ๐๒๐๒/๑๑๒๗ ลงวันที่ ๒๔ มกราคม ๒๕๖๘

สิ่งที่ส่งมาด้วย ภาพถ่ายหนังสือ ที่ กษ ๐๗๐๙ (๕)/๒๙๙๗๓ ลงวันที่ ๕ พฤศจิกายน ๒๕๖๘ เอกสารประกอบ

ตามที่ได้ยื่นยันมติคณะรัฐมนตรีอนุมัติให้แต่งตั้งคณะกรรมการนโยบายป่าไม้แห่งชาติ เพื่อดำเนินการจัดร่างนโยบายป่าไม้ของชาติ และกำหนดแผนดำเนินการให้แล้วเสร็จภายใน ๑ ปี นั้น

บัดนี้ ประธานคณะกรรมการนโยบายป่าไม้แห่งชาติได้เสนอขอให้คณะรัฐมนตรีพิจารณาให้ความเห็นชอบเกี่ยวกับร่างนโยบายป่าไม้แห่งชาติความละเอียดปรากฏตามภาพถ่ายหนังสือ และเอกสารประกอบที่ได้ส่งมาพร้อมนี้

คณะรัฐมนตรีได้ประชุมปรึกษาเมื่อวันที่ ๓ ธันวาคม ๒๕๖๘ ลงมติเห็นชอบด้วยกับนโยบายป่าไม้แห่งชาติ ตามที่ประธานคณะกรรมการนโยบายป่าไม้แห่งชาติเสนอ เว้นแต่

๑. นโยบายข้อ ๑๐ การแต่งตั้งคณะกรรมการนโยบายป่าไม้ระดับชาติ ให้กำหนดไว้ในกฎหมายว่าด้วยป่าไม้

๒. นโยบายข้อ ๑๕ การดำเนินการวิจัยด้านป่าไม้ ให้กรมป่าไม้ขอความร่วมมือจากมหาวิทยาลัยและสถาบันการศึกษาระดับสูงต่างๆ แทนการตั้งสถาบันวิจัยป่าไม้ระดับชาติ

ทั้งนี้ ให้กระทรวง ทบวง กรม ให้การสนับสนุนและดำเนินการในส่วนที่เกี่ยวข้องตามแนวนโยบายดังกล่าว

จึงเรียนยืนยันมา

ขอแสดงความนับถือ

(ลงนาม) อนันต์ อนันตกุล

(นายอนันต์ อนันตกุล)

เลขาธิการคณะรัฐมนตรี

กองการประชุมคณะรัฐมนตรี

โทร. ๒๘๒๕๘๔๔ โทรสาร. ๒๘๒๖๓๕๕

## นโยบายการป่าไม้แห่งชาติ

เพื่อให้การจัดการและการพัฒนาทรัพยากรป่าไม้ สามารถกระทำอย่างต่อเนื่องในระยะยาว และประสานสอดคล้องกับการพัฒนาทรัพยากรธรรมชาติชนิดอื่น จึงสมควรกำหนดนโยบายการป่าไม้แห่งชาติ ไว้ให้เป็นการแน่นอน เพื่อให้ส่วนราชการและภาคเอกชนที่เกี่ยวข้องได้มีความเข้าใจร่วมกันและถือเป็นแนวทางปฏิบัติ อันจะทำให้การพัฒนาป่าไม้เป็นไปอย่างราบรื่น และบรรลุผลสำเร็จตามเป้าหมายที่กำหนดไว้ ดังนี้

๑. ให้มีการกำหนดแนวทางการจัดการและการพัฒนาทรัพยากรป่าไม้ ในระยะยาวอันจะทำให้ประเทศได้รับประโยชน์อย่างคุ้มค่าทางสังคม เศรษฐกิจ ความมั่นคงและสิ่งแวดล้อมมากที่สุดโดยเน้นให้มีการประสานกันระหว่างทรัพยากรป่าไม้ และทรัพยากรธรรมชาติอื่น

๒. ส่งเสริมบทบาทและหน้าที่ของส่วนราชการต่างๆ และภาคเอกชนให้มีส่วนร่วมรับผิดชอบในการจัดการและ พัฒนาทรัพยากรป่าไม้ร่วมกัน

๓. ปรับปรุงระบบการบริหารงานป่าไม้ของชาติ ให้สอดคล้องกับปริมาณคุณภาพและสภาพทรัพยากรป่าไม้และสิ่งแวดล้อมที่เปลี่ยนแปลงไป

๔. กำหนดให้มีพื้นที่ป่าไม้ทั่วประเทศอย่างน้อยในอัตราร้อยละ ๔๐ ของพื้นที่ประเทศเพื่อประโยชน์ ๒ ประการ ดังนี้

๔.๑ ป่าเพื่อการอนุรักษ์ กำหนดไว้เพื่ออนุรักษ์สิ่งแวดล้อม ดิน น้ำ พันธุ์พืช พันธุ์สัตว์ ที่หายากและป้องกันภัยธรรมชาติอันเกิดจากน้ำท่วม และการพังทลายของดินตลอดทั้งเพื่อประโยชน์ในการศึกษา การวิจัย และนันทนาการของประชาชนในอัตราร้อยละ ๑๕ ของพื้นที่ประเทศ

๔.๒ ป่าเพื่อเศรษฐกิจ กำหนดไว้เพื่อการผลิตไม้และของป่าเพื่อประโยชน์ในทางเศรษฐกิจ ในอัตราร้อยละ ๒๕ ของพื้นที่ประเทศ

๕. รัฐและภาคเอกชนจะพัฒนาพื้นที่ป่าไม้ไปสู่เป้าหมายที่กำหนดไว้และจะจัดการพัฒนาให้อำนวยประโยชน์ ทั้งในทางตรงและทางอ้อมโดยสม่ำเสมอตลอดไป

๖. ให้เพิ่มการใช้วิทยาศาสตร์และเทคโนโลยีในการเพิ่มประสิทธิภาพในการผลิตทางการเกษตรเพื่อลดการทำลายพื้นที่ป่าไม้

๗. เพื่อก่อให้เกิดการประสานการใช้ประโยชน์ร่วมกัน ระหว่างป่าไม้และทรัพยากรธรรมชาติชนิดอื่นๆ เช่นที่ดิน แหล่งน้ำ และทรัพยากรธรณี รวมทั้งเพื่อก่อให้เกิดการประสานความร่วมมือระหว่างหน่วยงานของรัฐและระหว่างหน่วยงานของรัฐกับภาคเอกชนและประชาชนในท้องถิ่น รัฐจะจัดให้มีแผนพัฒนาป่าไม้ไว้เป็นส่วนหนึ่งของแผนพัฒนาทรัพยากรธรรมชาติ โดยจะบรรจุไว้ในแผนพัฒนาเศรษฐกิจและสังคมแห่งชาติ

๘. เพิ่มประสิทธิภาพการผลิตไม้ด้วยการจัดการป่าไม้ ทั้งในระบบวนวัฒน์แบบเลือกตัดและระบบวนวัฒน์แบบตัดหมด ตามหลักวิชาการ โดยเฉพาะในระบบตัดหมดนี้ เมื่อตัดแล้วให้ปลูกทดแทนในพื้นที่ที่ถูกตัดทันที

๙. เพื่อประโยชน์ในการอนุรักษ์ และการป้องกันภัยอันเกิดจากสิ่งแวดล้อม รัฐจะต้อง เร่งรัดปรับปรุง การวางผังเมือง และกำหนดพื้นที่ป่าไม้ให้แน่นอนเพื่อกำหนดเขตการใช้ประโยชน์ที่ดิน สำหรับเป็นพื้นที่ที่อยู่อาศัย พื้นที่ประเภท ชนบท และพื้นที่เกษตรกรรมในแต่ละจังหวัดที่แน่นอน เพื่อ ป้องกันการบุกรุกพื้นที่ป่าไม้

๑๐. ให้มีคณะกรรมการนโยบายป่าไม้ระดับชาติ โดยมีกฎหมายจัดตั้งคณะกรรมการ ดังกล่าวเป็นการถาวร ให้มีหน้าที่วางนโยบายกำกับดูแล การบริหารทรัพยากรป่าไม้ของชาติตามที่กำหนดไว้ ในกฎหมายหนึ่งกฎหมายใดโดยเฉพาะ

๑๑. เพื่อเป็นการปลูกฝังให้ประชาชนมีความรู้สึกรักและหวงแหนรู้จักใช้ทรัพยากรป่าไม้ อย่างประหยัด รัฐจะต้องให้ความรู้ ทักษะคติ ความสำนึก ความรู้สึกและทักษะแก่ประชาชนเกี่ยวกับ ผลประโยชน์ที่จะได้รับจากทรัพยากรป่าไม้และผลเสียจากการตัดไม้ทำลายป่า การใช้สอยไม้อย่างฟุ่มเฟือย จัดให้มีการเผยแพร่ความรู้และความเข้าใจแก่ประชาชนเกี่ยวกับความสำคัญของทรัพยากรป่าไม้ที่มีต่อ ส่วนรวม

๑๒. ให้มีการพัฒนาด้านป่าไม้ โดยส่งเสริมการปลูกป่าภาคเอกชนและภาครัฐบาลเพื่อใช้ ภายในประเทศ เพื่อประโยชน์ในการอุตสาหกรรมและสนับสนุนให้มีการส่งออกไปจำหน่ายต่างประเทศ ส่งเสริมการปลูกป่าชุมชน ส่งเสริมการปลูกป่าในที่ดินของรัฐ และการปลูกป่าตามหัวไร่ปลายนา หรือปลูกป่า รายย่อยเพื่อประโยชน์ใช้สอยในครัวเรือน

๑๓. สนับสนุนให้มีโรงงานอุตสาหกรรมแบบต่อเนื่อง และโรงงานเยื่อกระดาษเพื่อนำ ทุกส่วนของไม้มาใช้ประโยชน์และส่งเสริมให้มีการใช้วัสดุอื่นทดแทนไม้

๑๔. ให้มีการปรับปรุงแก้ไขกฎหมาย เพื่ออำนวยความสะดวกให้การรักษาและเพิ่มทรัพยากรป่าไม้ และการตัดฟันไม้มาใช้ประโยชน์ได้อย่างมีประสิทธิภาพ

๑๕. ให้มีการตั้งสถาบันวิจัยป่าไม้ระดับชาติ เพื่อดำเนินการวิจัยด้านป่าไม้ แล้วนำ ผลการวิจัยไปใช้ประโยชน์

๑๖. เพื่อลดการนำเข้าน้ำมันเชื้อเพลิง จึงให้มีการใช้ไม้เพื่อพลังงาน โดยให้มีการปลูกป่า เพื่อเป็นแหล่งพลังงาน

๑๗. กำหนดพื้นที่ที่มีความลาดชันโดยเฉลี่ย ๓๕ เปอร์เซ็นต์ขึ้นไปไว้เป็นพื้นที่ป่าไม้โดยไม อนุญาตให้มีการออกโฉนดหรือหนังสือรับรองการทำประโยชน์ตามประมวลกฎหมายที่ดิน

๑๘. กำหนดแนวปฏิบัติงานที่แน่นอนชัดเจนเกี่ยวกับการแก้ไขปัญหาการทำลายป่าใน รูปแบบต่างๆ เช่น การทำไร่เลื่อนลอย ภัยจากไฟป่า การทำลายป่าจากชนกลุ่มน้อย การรุกรานพื้นที่ป่าจาก เชียงเขา โดยให้มีการกำหนดมาตรการและขั้นตอนที่แน่นอนชัดเจนเกี่ยวกับการปราบปรามและลงโทษ ผู้กระทำผิด รวมทั้งการจัดตั้งศูนย์รวมการปราบปรามในแต่ละภาค และให้มีมาตรการลงโทษเจ้าหน้าที่ของ รัฐผู้มีอิทธิพลและผู้กระทำผิด ไว้เป็นหลักในการปฏิบัติงานของหน่วยราชการและภาคเอกชน

๑๙. กำหนดให้มีสิ่งจูงใจในการส่งเสริมการปลูกป่าภาคเอกชน

๒๐. กำหนดให้มีการวางแผนทรัพยากรมนุษย์ และกรตั้งถิ่นฐานในท้องถิ่น ให้สอดคล้อง  
กับการใช้ทรัพยากรและการอนุรักษ์ทรัพยากรธรรมชาติของประเทศ ๒๒

(สำเนา)

ที่ นร ๐๒๐๒/ ๔๙๓๔

สำนักเลขาธิการคณะรัฐมนตรี

ทำเนียบรัฐบาล กทม. ๑๐๓๐๐

๑๕ พฤษภาคม ๒๕๓๘

เรื่อง ข้อเสนอแนะเพื่อป้องกันการทุจริตและประพฤติมิชอบเกี่ยวกับการปฏิบัติงานตามโครงการ  
พัฒนากรรรมที่ดินและเร่งรัดการออกโฉนดที่ดินทั่วประเทศ

เรียน รัฐมนตรีว่าการกระทรวงมหาดไทย

อ้างถึง หนังสือกระทรวงมหาดไทย ด่วนมาก ที่ มท ๐๖๒๕/๖๒๗๑ ลงวันที่ ๑๙ เมษายน ๒๕๓๘

สิ่งที่ส่งมาด้วย สำเนาหนังสือกระทรวงเกษตรและสหกรณ์ ด่วนที่สุด ที่ กษ ๐๗๑๒.๗/๑๑๙๘๕ ลงวันที่ ๒๐  
เมษายน ๒๕๓๘

ตามที่ได้เสนอความเห็นเกี่ยวกับเรื่อง ข้อเสนอแนะเพื่อป้องกันการทุจริตและประพฤติ  
มิชอบเกี่ยวกับการปฏิบัติงานตามโครงการพัฒนากรรรมที่ดิน และเร่งรัดการออกโฉนดที่ดินทั่วประเทศของ  
คณะกรรมการ ป.ป.ป. ไปเพื่อประกอบการพิจารณาของรัฐมนตรี นั้น

กระทรวงเกษตรและสหกรณ์ได้เสนอความเห็นมาเพื่อประกอบการพิจารณาของ  
คณะรัฐมนตรีด้วยความละเอียดปรากฏตามสำเนาหนังสือที่ได้ส่งมาพร้อมนี้

คณะรัฐมนตรีได้ประชุมปรึกษาเมื่อวันที่ ๙ พฤษภาคม ๒๕๓๘ ลงมติเห็นชอบด้วยกับ  
ความเห็นและข้อเสนอแนะเกี่ยวกับข้อสังเกตของคณะรัฐมนตรีในประเด็นเรื่องการมอบหมายให้ลูกจ้าง  
ปฏิบัติงานในการออกเอกสารสิทธิ ซึ่งเป็นช่องทางให้มีการทุจริตได้ง่ายและเรื่องข้อโต้แย้งเกี่ยวกับลักษณะ  
ของพื้นที่ “ภูเขา” และความหมายของคำว่า “ภูเขา” ในโครงการพัฒนากรรรมที่ดินและเร่งรัดการออกโฉนด  
ที่ดินทั่วประเทศ ตามที่คณะกรรมการ ป.ป.ป. เสนอ โดยให้ความเห็นเพิ่มเติมของกระทรวงมหาดไทย  
เกี่ยวกับการพิจารณาความหมายหรือคำจำกัดความของคำว่า “ที่ราบ” และ “ที่ราบสูง” (ที่ราบต่างระดับ)  
และการแต่งตั้งคณะกรรมการในส่วนกลางเพื่อชี้ขาด กรณีคณะกรรมการตรวจสอบสภาพพื้นที่จริงซึ่งจะ  
ตั้งขึ้นตามข้อเสนอแนะของคณะกรรมการ ป.ป.ป. หรือส่วนราชการที่เกี่ยวข้องมีความเห็นขัดแย้งกันจนไม่  
อาจหาข้อยุติได้ ไปดำเนินการด้วย

จึงเรียนยืนยันมา

ขอแสดงความนับถือ

นพดล เสงเจริญ

(นาย นพดล เสงเจริญ)

รองเลขาธิการคณะรัฐมนตรี ปฏิบัติราชการแทน

เลขาธิการคณะรัฐมนตรี

กองการประชุมคณะรัฐมนตรี

โทร. ๒๘๐๐๓๙๑

โทรสาร ๒๘๒๖๓๕๕

ที่ มท ๐๗๑๓/ว ๒๒๒๓๙

(สำเนา)

กรมที่ดิน

ถนนพระพิพิธ กท. ๑๐๒๐๐

๑๗ ตุลาคม ๒๕๓๑

เรื่อง นโยบายป่าไม้แห่งชาติ

เรียน ผู้ว่าราชการจังหวัด ทุกจังหวัด (เว้นกรุงเทพมหานคร)

อ้างถึง (๑) หนังสือกรมที่ดิน ที่ มท ๐๗๑๐/ว ๓๖๓ ลงวันที่ ๑๓ กุมภาพันธ์ ๒๕๒๙

(๒) หนังสือกรมที่ดิน ที่ มท ๐๗๑๒/ว ๗๕๐๘ ลงวันที่ ๑ เมษายน ๒๕๒๙

(๓) หนังสือกรมที่ดิน ที่ มท ๐๗๑๓/ว ๑๙๗๗๙ ลงวันที่ ๑๕ กันยายน ๒๕๓๑

ตามที่กรมที่ดินแจ้งมาให้ทราบและถือปฏิบัติกรณี นโยบายการป่าไม้แห่งชาติ ข้อ ๑๗ กำหนดพื้นที่ที่มีความลาดชันโดยเฉลี่ย ๓๕ เปอร์เซ็นต์ขึ้นไป เป็นพื้นที่ป่าไม้ ไม่อนุญาตให้มีการออกโฉนดที่ดินหรือหนังสือรับรองการทำประโยชน์ตามประมวลกฎหมายที่ดิน เว้นแต่กรณีที่ราษฎรมีสิทธิโดยชอบด้วยกฎหมายอยู่ก่อนแล้ว นั้น

เนื่องจากกรมป่าไม้แจ้งไปยังกรมที่ดินว่า เรื่องนี้ได้ประสานงานกับกรมพัฒนาที่ดินแล้ว ได้รับแจ้งว่า

๑. ถ้าทางเจ้าพนักงานที่ดินจังหวัดและอำเภอประสงค์จะได้รายละเอียดของพื้นที่ความลาดชันเฉลี่ย ๓๕ เปอร์เซ็นต์ ขึ้นไป ให้ตัดจากขอบเขตของดินซึ่งใช้หมายเลข ๔๒ (Slope Complex) จากแผนที่ระดับภาค มาตรฐาน ๑ : ๕๐๐,๐๐๐

๒. ถ้าเจ้าพนักงานดังกล่าวต้องการได้แผนที่ดินซึ่งแสดงเส้นชั้นความสูงเอาไว้ด้วย จะทำได้จากแผนที่ดินระดับจังหวัดขนาดมาตรฐาน ๑ : ๑๐๐,๐๐๐ หรือ ๑ : ๕๐,๐๐๐ ซึ่งพื้นที่ที่มีความลาดชันสูงมากกว่า ๓๕ เปอร์เซ็นต์ จะแสดงขอบเขตเอาไว้โดยให้ชื่อว่า Slope Complex หรือพื้นที่ลาดชันเชิงซ้อนเช่นกัน

จึงเรียนมาเพื่อโปรดทราบ และให้เจ้าหน้าที่ที่เกี่ยวข้องถือเป็นทางปฏิบัติต่อไป

ขอแสดงความนับถือ

(ลงชื่อ) อุดม วัฒนาศิริ

(นายอุดม วัฒนาศิริ)

รองอธิบดี ปฏิบัติราชการแทน

อธิบดีกรมที่ดิน

กองหนังสือสำคัญ

โทร ๒๒๓๐๙๗๙

ภาคผนวก ฉ



คำสั่งสำนักเทคโนโลยีการสำรวจและทำแผนที่  
ที่ ๑๖ /๒๕๖๑  
เรื่อง แต่งตั้งคณะกรรมการจัดทำคู่มือการปฏิบัติงาน

ตามที่ กรมฯ ได้กำหนดกรอบตัวชี้วัดเพื่อประกอบการพิจารณาเลื่อนเงินเดือนระดับ สำนัก/กอง  
ด้านผลสัมฤทธิ์ของงาน ระดับความสำเร็จของการจัดทำคู่มือการปฏิบัติงานของหน่วยงาน นั้น

ดังนั้น เพื่อให้เป็นไปตามกรอบตัวชี้วัดฯ และเพื่อให้การจัดทำคู่มือการปฏิบัติงานของสำนักฯ ถูกต้อง  
ตามขั้นตอน และบรรลุวัตถุประสงค์ จึงแต่งตั้งคณะกรรมการจัดทำคู่มือการปฏิบัติงาน โดยมีองค์ประกอบและ  
อำนาจหน้าที่ ดังนี้

๑. องค์ประกอบ

- |      |   |                                   |
|------|---|-----------------------------------|
| ๑.๑  | ผู้อำนวยการสำนักเทคโนโลยีการสำรวจและทำแผนที่              | ประธานคณะกรรมการ                  |
| ๑.๒  | ผู้เชี่ยวชาญด้านสำรวจและทำแผนที่ภาพถ่าย                   | รองประธานคณะกรรมการ               |
| ๑.๓  | ผู้อำนวยการกลุ่มวิจัยและพัฒนาเทคโนโลยีการสำรวจและทำแผนที่ | คณะกรรมการ                        |
| ๑.๔  | ผู้อำนวยการกลุ่มจัดการและบริการแผนที่และข้อมูลทางแผนที่   | คณะกรรมการ                        |
| ๑.๕  | ผู้อำนวยการกลุ่มจำแนกประเภทที่ดิน                         | คณะกรรมการ                        |
| ๑.๖  | ผู้อำนวยการกลุ่มสำรวจและผลิตแผนที่และภาพถ่ายที่ ๑         | คณะกรรมการ                        |
| ๑.๗  | ผู้อำนวยการกลุ่มสำรวจและผลิตแผนที่และภาพถ่ายที่ ๒         | คณะกรรมการ                        |
| ๑.๘  | ผู้อำนวยการกลุ่มสำรวจและผลิตแผนที่และภาพถ่ายที่ ๓         | คณะกรรมการ                        |
| ๑.๙  | หัวหน้าฝ่ายบริหารทั่วไป                                   | คณะกรรมการ                        |
| ๑.๑๐ | นางสาวมาริษา รมฉัตรเวทย์                                  | คณะกรรมการ<br>และเลขานุการ        |
| ๑.๑๑ | นางสาวสุชมาลย์ นุพพล                                      | คณะกรรมการและ<br>ผู้ช่วยเลขานุการ |

๒. อำนาจหน้าที่

- ๒.๑ วิเคราะห์กระบวนการภายในสำนักฯ เพื่อจัดทำคู่มือการปฏิบัติงาน
- ๒.๒ กำหนดแนวทาง ขั้นตอนการจัดทำคู่มือการปฏิบัติงาน
- ๒.๓ ติดตามการจัดทำคู่มือการปฏิบัติงานให้เป็นไปตามระยะเวลาที่กำหนด
- ๒.๔ ตรวจสอบความถูกต้อง ครบถ้วน สมบูรณ์
- ๒.๕ ปฏิบัติงานอื่นๆ ตามที่สำนักฯ มอบหมาย

ทั้งนี้ ตั้งแต่บัดนี้เป็นต้นไป

สั่ง ณ วันที่ ๔ ธันวาคม พ.ศ. ๒๕๖๑

(นายสมไสถติ ดำเนินงาม)

ผู้อำนวยการ

สำนักเทคโนโลยีการสำรวจและทำแผนที่

# สำเนาฉบับ

คำสั่งกรมพัฒนาที่ดิน

ที่ ๓๖๙ / ๒๕๖๒

เรื่อง มอบอำนาจให้เลขานุการกรม ผู้อำนวยการกอง ผู้อำนวยการศูนย์เทคโนโลยีสารสนเทศและการสื่อสาร  
ผู้อำนวยการสำนัก ผู้อำนวยการกลุ่มตรวจสอบภายใน และผู้อำนวยการกลุ่มพัฒนาระบบบริหาร  
ปฏิบัติราชการแทนอธิบดีกรมพัฒนาที่ดิน

ตามคำสั่งกรมพัฒนาที่ดิน ที่ ๙๗๖/๒๕๖๑ ลงวันที่ ๕ ตุลาคม ๒๕๖๑ และ ที่ ๒๕๒/๒๕๖๒  
ลงวันที่ ๒๐ มีนาคม ๒๕๖๒ ได้มอบอำนาจให้เลขานุการกรม ผู้อำนวยการกอง ผู้อำนวยการศูนย์  
เทคโนโลยีสารสนเทศและการสื่อสาร ผู้อำนวยการสำนัก ผู้อำนวยการกลุ่มตรวจสอบภายใน และผู้อำนวยการ  
กลุ่มพัฒนาระบบบริหาร ปฏิบัติราชการแทนอธิบดีกรมพัฒนาที่ดิน ไปแล้วนั้น

เพื่อให้การปฏิบัติราชการของกรมพัฒนาที่ดินเป็นไปด้วยความรวดเร็ว และมีประสิทธิภาพ  
อาศัยอำนาจตามความในมาตรา ๓๒ มาตรา ๓๘ และมาตรา ๓๙ แห่งพระราชบัญญัติระเบียบบริหาร  
ราชการแผ่นดิน พ.ศ. ๒๕๓๔ และที่แก้ไขเพิ่มเติม พระราชกฤษฎีกาว่าด้วยการมอบอำนาจ พ.ศ. ๒๕๕๐  
พระราชบัญญัติระเบียบข้าราชการพลเรือน พ.ศ. ๒๕๕๑ และที่แก้ไขเพิ่มเติม ระเบียบการเบิกจ่ายเงินจากคลัง  
การเก็บรักษาเงินและการนำเงินส่งคลัง พ.ศ. ๒๕๕๑ ระเบียบสำนักนายกรัฐมนตรีว่าด้วยการอนุมัติให้เดินทาง  
ไปราชการและการจัดการประชุมของทางราชการ พ.ศ. ๒๕๒๔ และที่แก้ไขเพิ่มเติม ระเบียบกระทรวงการคลัง  
ว่าด้วยการเบิกจ่ายเงินตอบแทนการปฏิบัติงานนอกเวลาราชการ พ.ศ. ๒๕๕๐ ระเบียบกระทรวงการคลัง  
ว่าด้วยการเบิกจ่ายเงินสวัสดิการเกี่ยวกับการรักษาพยาบาล พ.ศ. ๒๕๔๕ และที่แก้ไขเพิ่มเติม  
ระเบียบกระทรวงการคลังว่าด้วยการขอรับและการจ่ายบำเหน็จบำนาญข้าราชการ พ.ศ. ๒๕๒๗ และที่แก้ไขเพิ่มเติม  
ระเบียบกระทรวงการคลังว่าด้วยหลักเกณฑ์และวิธีการเกี่ยวกับการเบิกจ่ายเงินค่าเช่าบ้านข้าราชการ พ.ศ. ๒๕๔๙  
และที่แก้ไขเพิ่มเติม ระเบียบกระทรวงการคลังว่าด้วยการเบิกจ่ายเงินสวัสดิการเกี่ยวกับการศึกษาบุตร พ.ศ. ๒๕๕๑  
ระเบียบสำนักนายกรัฐมนตรี ว่าด้วยการลาของข้าราชการ พ.ศ. ๒๕๕๕ ระเบียบกรมพัฒนาที่ดิน ว่าด้วยการใช้  
และการควบคุมรถราชการ พ.ศ. ๒๕๕๙ ระเบียบคณะกรรมการพัฒนาที่ดิน ว่าด้วยหลักเกณฑ์ วิธีการ และเงื่อนไข  
เกี่ยวกับคำขอในการบริการแผนที่หรือข้อมูลทางแผนที่เป็นการเฉพาะราย พ.ศ. ๒๕๕๓ ระเบียบกรมพัฒนาที่ดิน  
ว่าด้วยข้อมูลข่าวสารของราชการ พ.ศ. ๒๕๔๙ รวมทั้ง กฎหมาย กฎ ระเบียบ หรือมติคณะรัฐมนตรี ที่เกี่ยวข้อง

อธิบดีกรมพัฒนาที่ดิน จึงให้ยกเลิกคำสั่งกรมพัฒนาที่ดิน ที่ ๙๗๖/๒๕๖๑ ลงวันที่ ๕ ตุลาคม ๒๕๖๑  
และ ที่ ๒๕๒/๒๕๖๒ ลงวันที่ ๒๐ มีนาคม ๒๕๖๒ และมอบอำนาจให้เลขานุการกรม ผู้อำนวยการกอง  
ผู้อำนวยการศูนย์เทคโนโลยีสารสนเทศและการสื่อสาร ผู้อำนวยการสำนัก ผู้อำนวยการกลุ่มตรวจสอบภายใน  
และผู้อำนวยการกลุ่มพัฒนาระบบบริหาร ปฏิบัติราชการแทนอธิบดีกรมพัฒนาที่ดิน ดังต่อไปนี้

### ๑. ราชการบริหารทั่วไป

๑.๑ มีอำนาจอนุมัติให้ใช้รถส่วนกลางหรือยานพาหนะที่อยู่ในความควบคุมและรับผิดชอบไปราชการภายในเขตพื้นที่กรุงเทพมหานคร และปริมณฑล ส่วนการไปราชการในส่วนภูมิภาค ให้สั่งการและอนุมัติได้ครั้งละไม่เกิน ๓๐ วัน โดยให้พิจารณาอนุมัติได้ตามเหตุผลและความจำเป็น โดยไม่ขัดต่อกฎหมายและระเบียบของทางราชการ

๑.๒ มีอำนาจอนุมัติให้ข้าราชการและเจ้าหน้าที่ ใช้โทรศัพท์ของทางราชการ เกี่ยวกับงานราชการ โดยให้คำนึงถึงความจำเป็นเหมาะสม และในกรณีดังกล่าวมอบอำนาจให้ข้าราชการปฏิบัติราชการแทนได้ สำหรับการให้โทรศัพท์ของทางราชการ ให้ปฏิบัติตามหนังสือสำนักเลขาธิการคณะรัฐมนตรี ด่วนที่สุดที่ นร ๐๕๐๖/ว ๑๕๘ ลงวันที่ ๓๐ สิงหาคม ๒๕๕๓

๑.๓ มีอำนาจลงนามในหนังสือราชการติดต่อ โต้ตอบ และประสานงานกับส่วนราชการหรือเอกชนที่เกี่ยวข้องภายในขอบเขตอำนาจหน้าที่ ตามระเบียบสำนักนายกรัฐมนตรีว่าด้วยงานสารบรรณ พ.ศ.๒๕๒๖ และที่แก้ไขเพิ่มเติม ภาคผนวก ๓ ข้อ ๒ ได้ทุกเรื่อง ยกเว้น เรื่องนโยบายหรือเรื่องสำคัญให้เสนอรองอธิบดี ที่กำกับ ดูแล พิจารณาลงนาม และให้ส่งสำเนาเรื่องที่ได้ดำเนินการไปแล้วรายงานให้ผู้บังคับบัญชาชั้นเหนือขึ้นไปทราบ

### ๒. ราชการบริหารเกี่ยวกับงบประมาณ การเงิน

๒.๑ มีอำนาจอนุมัติค่าใช้จ่ายในการเดินทางไปราชการ โดยให้ปฏิบัติตามหลักเกณฑ์ภายใต้กฎหมายเกี่ยวกับการเดินทางไปราชการ

๒.๒ มีอำนาจอนุมัติให้ข้าราชการ ลูกจ้างประจำ และพนักงานราชการ ปฏิบัติงานนอกเวลาราชการ กรณีที่มีความจำเป็นเร่งด่วนเกี่ยวกับงานใดงานหนึ่ง ครั้งละไม่เกิน ๑๐ วัน และมีอำนาจอนุมัติเงินตอบแทนการปฏิบัติงานนอกเวลาราชการ ทั้งนี้ ข้าราชการและหรือเจ้าหน้าที่ ที่ได้รับอนุมัติให้ปฏิบัติงานนอกเวลาราชการในวันทำการ ให้ปฏิบัติงานได้ถึงเวลา ๑๙.๓๐ น. และจะต้องมีหลักฐานการปฏิบัติงานนอกเวลาราชการ

๒.๓ มีอำนาจอนุมัติหลักการค่าลงทะเบียน หรือค่าใช้จ่ายทำนองเดียวกันที่เรียกชื่ออย่างอื่นสำหรับผู้เข้ารับการอบรมภายในประเทศ ตามระเบียบของทางราชการ ภายในวงเงินไม่เกิน ๒๐,๐๐๐ บาท ต่อราย

๒.๔ มีอำนาจอนุมัติหลักการค่าตอบแทน ค่าใช้สอย และค่าวัสดุ ตามระเบียบของทางราชการ ภายในวงเงินไม่เกิน ๒๐,๐๐๐ บาท ทั้งนี้ ต้องเป็นการดำเนินการตามกฎหมายอื่น ซึ่งมีใช้การดำเนินการตามกฎหมายเกี่ยวกับการจัดซื้อจัดจ้าง และการบริหารพัสดุภาครัฐ

### ๓. ราชการบริหารเกี่ยวกับงานบุคคล

๓.๑ มีอำนาจอนุมัติให้ข้าราชการ ลูกจ้างประจำ พนักงานราชการ จ้างเหมาเอกชนในสังกัดไปราชการ ได้ต่อเนื่องครั้งละไม่เกิน ๑๕ วันต่อเดือน

๓.๒ มีอำนาจอนุมัติให้ข้าราชการ ลูกจ้างประจำ พนักงานราชการ เข้ารับการฝึกอบรมภายในประเทศหลักสูตรที่เกี่ยวกับการพัฒนาการปฏิบัติงานของหน่วยงาน

๓.๓ มีอำนาจอนุญาตให้ข้าราชการ ลูกจ้างประจำ และพนักงานราชการ ในสังกัด ลาป่วย ลากิจส่วนตัว และลาไปช่วยเหลือภริยาที่คลอดบุตร โดยให้ปฏิบัติตามหลักเกณฑ์ภายใต้กฎหมายเกี่ยวกับการลา

๓.๔ มีอำนาจลงนามในคำสั่งให้ข้าราชการรักษาการในตำแหน่งผู้อำนวยการกลุ่ม หรือ หัวหน้าฝ่าย ในกรณีไม่อยู่หรือไม่อาจปฏิบัติหน้าที่ราชการได้

๓.๕ มีอำนาจอนุมัติให้ข้าราชการ พนักงานราชการ และลูกจ้างประจำ ข้าราชการ ในการปฏิบัติราชการได้เป็นครั้งคราว โดยพิจารณาอนุมัติได้ตามเหตุผลและความจำเป็น และให้ปฏิบัติตามหลักเกณฑ์ภายใต้กฎหมายเกี่ยวกับราชการ

๓.๖ มีอำนาจอนุมัติให้ใช้พาหนะส่วนตัวเดินทางไปราชการได้ โดยพิจารณาอนุมัติได้ตามเหตุผลและความจำเป็น

#### ๔. ราชการบริหารเกี่ยวกับข้อมูลข่าวสาร

๔.๑ มีอำนาจให้ข้อมูลข่าวสารในความรับผิดชอบเกี่ยวกับ คู่มือหรือคำสั่งเกี่ยวกับ วิธีปฏิบัติงานต่างๆ การประกาศจัดซื้อจัดจ้าง และข้อมูลด้านวิชาการต่างๆ แก่ประชาชนและสื่อมวลชนได้ โดยให้ปฏิบัติตามหลักเกณฑ์ภายใต้กฎหมายเกี่ยวกับข้อมูลข่าวสารของทางราชการ ยกเว้น ข้อมูลเชิงวิจารณ์ และที่เกี่ยวข้องกับนโยบาย

๔.๒ มีอำนาจอนุญาตในการเรียกเก็บค่าธรรมเนียมหรือค่าใช้จ่ายในการบริการ ข้อมูลข่าวสาร และมีอำนาจพิจารณายกเว้นค่าบริการแก่หน่วยงานราชการ หน่วยงานรัฐ หรือรัฐวิสาหกิจ โดยให้ปฏิบัติตามหลักเกณฑ์ภายใต้กฎหมายเกี่ยวกับข้อมูลข่าวสารของทางราชการ

#### ๕. ผู้อำนวยการสำนักเทคโนโลยีการสำรวจและทำแผนที่ มีอำนาจดังนี้

๕.๑ ลงนามในหนังสือแจ้งผลการตรวจสอบและรับรองแนวเขตป่าไม้ถาวร และ หนังสือแจ้งผลการตรวจสอบและรับรองที่เขา ภูเขา และพื้นที่ความลาดชัน ๓๕ เปอร์เซ็นต์

๕.๒ อนุมัติให้บริการแผนที่และข้อมูลทางแผนที่ รวมทั้ง พิจารณายกเว้นค่าบริการ แก่หน่วยงานของรัฐตามความจำเป็น

๖. ผู้อำนวยการสำนักวิศวกรรมเพื่อการพัฒนาที่ดิน มีอำนาจลงนามในแบบก่อสร้างของงานที่อยู่ในอำนาจหน้าที่และความรับผิดชอบของสำนักวิศวกรรมเพื่อการพัฒนาที่ดิน

#### ๗. ผู้อำนวยการกองแผนงาน มีอำนาจดังนี้

๗.๑ ลงนามในแบบรายงานแผนและผลการดำเนินงานของโครงการเงินกู้และ เงินช่วยเหลือ รวมทั้งงานภารกิจประจำของกรมพัฒนาที่ดิน

๗.๒ ลงนามในคำสั่งจ้างและเลิกจ้างลูกจ้างชั่วคราวรายเดือน ที่อธิบดี ได้อนุมัติหลักการแล้ว และมีอำนาจอนุมัติหลักการค่าใช้จ่ายในงบเบิกแทน กระทรวงการต่างประเทศ

๘. เลขานุการกรม มีอำนาจลงนามในหนังสือโต้ตอบเกี่ยวกับการประสานราชการทั่วไป ภายในสังกัดกรมพัฒนาที่ดิน รวมทั้งกับหน่วยงานภายนอก และให้ข้อมูลข่าวสารที่เผยแพร่ทั่วไป

๙. ผู้อำนวยการกองคลัง มีอำนาจดังนี้

๙.๑ อนุมัติให้ยืมเงินราชการ และอนุมัติให้เบิกจ่ายเงินยืมราชการ ในกรณีดังกล่าว มอบอำนาจให้ผู้อำนวยการกลุ่มการเงิน ปฏิบัติราชการแทนได้

๙.๒ อนุมัติหลักการและการเบิกจ่ายเงินค่าเช่าบ้านตามสิทธิ และการแต่งตั้ง คณะกรรมการตรวจสอบข้อเท็จจริงการเช่าบ้าน

๙.๓ อนุมัติค่าใช้จ่ายงบบุคลากร และหมวดค่าสาธารณูปโภค

๙.๔ อนุมัติในหลักการการจ่ายเงิน หรือใบสำคัญคู่จ่ายในหมวดรายการจ่ายทุกประเภท ซึ่งผู้มีอำนาจได้อนุมัติและสั่งการไว้แล้วในขั้นต้นตามระเบียบ รวมทั้งให้มีอำนาจอนุมัติการจ่ายเงินสวัสดิการ เกี่ยวกับการรักษาพยาบาล และเงินสวัสดิการเกี่ยวกับการศึกษาของบุตร ในกรณีดังกล่าวมอบอำนาจให้ ผู้อำนวยการกลุ่มการเงิน ปฏิบัติราชการแทนได้

๙.๕ อนุมัติในใบมอบฉันทะรับเงินเดือน รับเงินค่าจ้าง หรือรับเงินอื่นที่จ่ายคราวเดียวหรือ หลายคราวของหน่วยงานกรมพัฒนาที่ดิน ในกรณีดังกล่าวมีอำนาจมอบหมายให้ผู้อำนวยการกลุ่มการเงิน ปฏิบัติราชการแทนได้

๙.๖ ลงนามในแบบรายงานแผนและผลการใช้จ่ายเงิน ในงานภารกิจประจำของ กรมพัฒนาที่ดิน

๙.๗ ลงนามในหนังสือถึงอธิบดีกรมการขนส่งทางบก เพื่อดำเนินการเกี่ยวกับการจดทะเบียน การขอป้ายวงกลมยกเว้นภาษี การต่อทะเบียนประจำปี การจำหน่ายโอนทะเบียน และอื่นๆ ที่เกี่ยวกับ รถราชการของกรมพัฒนาที่ดิน

๙.๘ ลงนามในหนังสือถึงผู้อำนวยการสำนักงานการตรวจเงินแผ่นดิน รายงานการเงิน ประจำเดือน การตรวจสอบบัญชีกรมพัฒนาที่ดิน ประจำปีงบประมาณ การขอทราบข้อเท็จจริง การขอข้อมูล รวมทั้ง การตอบข้อเท็จจริง เฉพาะงานที่อยู่ในอำนาจหน้าที่

๙.๙ ลงนามในหนังสือถึงอธิบดีกรมบัญชีกลาง เพื่อแจ้งยอดเงินตรองราชการและ รายงานแผนและผลการใช้จ่ายเงินในส่วนที่เกี่ยวข้อง การหารือเกี่ยวกับการเบิกจ่าย รวมทั้งเรื่องอื่นๆ ที่อยู่ในอำนาจหน้าที่

๙.๑๐ ลงนามในหนังสือถึงหน่วยงานอื่น เฉพาะเรื่องเกี่ยวกับเงินเดือน การกู้เงิน สวัสดิการ บำเหน็จบำนาญ ของข้าราชการ ข้าราชการบำนาญ หรือลูกจ้าง

๙.๑๑ ลงนามในเช็คสั่งจ่ายคู่กับผู้อำนวยการกลุ่มการเงิน หรือผู้อำนวยการกลุ่มพัสดุ หรือ ผู้อำนวยการกลุ่มงบประมาณ หรือผู้อำนวยการกลุ่มพัฒนาระบบงานคลัง หรือผู้อำนวยการกลุ่มบัญชี หรือผู้อำนวยการกลุ่มตรวจสอบใบสำคัญ หรือผู้อำนวยการกลุ่มบริหารสินทรัพย์ ตามลำดับ ในกรณีที่ ผู้อำนวยการกองคลัง ไม่อาจปฏิบัติราชการได้ ให้ผู้อำนวยการกลุ่มการเงิน มีอำนาจลงนามในเช็คสั่งจ่ายคู่กับ ผู้อำนวยการกลุ่มพัสดุ หรือผู้อำนวยการกลุ่มงบประมาณ หรือผู้อำนวยการกลุ่มพัฒนาระบบงานคลัง หรือ ผู้อำนวยการกลุ่มบัญชี หรือผู้อำนวยการกลุ่มตรวจสอบใบสำคัญ หรือผู้อำนวยการกลุ่มบริหารสินทรัพย์ ตามลำดับ

๙.๑๒ ลงนามมอบฉันทะรับเงินในธนาคณัติหรือเช็คไปรษณีย์ ซึ่งส่งมาและสั่งจ่าย  
ในนามอธิบดีกรมพัฒนาที่ดิน

๙.๑๓ ลงนามรับรองการใช้สิทธิของข้าราชการบำนาญในใบเบิกเงินสวัสดิการเกี่ยวกับการ  
การรักษาพยาบาล

๙.๑๔ ลงนามในแบบฟอร์มรายงานการขอโอนเปลี่ยนแปลงรายการเงินประจำงวด  
เมื่ออธิบดี เห็นชอบและอนุมัติแล้ว และเมื่อดำเนินการแล้ว ให้รายงานต่ออธิบดี เพื่อทราบ

๙.๑๕ ลงนามในแบบฟอร์มใบขอและอนุมัติเงินประจำงวด

๙.๑๖ ลงนามในหนังสือรับรองเงินเดือนเหลือจ่าย ตามกฎหมายว่าด้วยการเบิกจ่าย  
เงินเดือน เงินปี บำเหน็จบำนาญ เงินประจำตำแหน่ง เงินเพิ่ม และเงินอื่นในลักษณะเดียวกัน

๙.๑๗ ลงนามในหนังสือรับรองการหักภาษี ณ ที่จ่ายของข้าราชการบำนาญ

๙.๑๘ มีอำนาจอนุมัติรับบริจาคเงินหรือทรัพย์สินจากเอกชน โดยให้ปฏิบัติตามหลักเกณฑ์  
ภายใต้กฎหมายเกี่ยวกับการรับเงินหรือทรัพย์สินที่บริจาคให้ทางราชการ แล้วรายงานให้อธิบดีทราบ ทั้งนี้  
หากเป็นครุภัณฑ์คอมพิวเตอร์ให้แจ้งศูนย์เทคโนโลยีสารสนเทศและการสื่อสาร พิจารณาให้ความเห็นชอบ  
ก่อนอนุมัติรับบริจาค

๑๐. ผู้อำนวยการกองเทคโนโลยีชีวภาพทางดิน มีอำนาจลงนามในใบอนุญาตการใช้  
เครื่องหมายรับรองมาตรฐานสินค้าประเภท สารเร่งประเภทจุลินทรีย์สำหรับปุ๋ยหมัก สารเร่งประเภทจุลินทรีย์  
สำหรับทำน้ำหมักชีวภาพ สารเร่งประเภทจุลินทรีย์สำหรับผลิตเชื้อจุลินทรีย์ควบคุมเชื้อสาเหตุโรคพืช


๑๑. ผู้อำนวยการสำนักวิทยาศาสตร์เพื่อการพัฒนาที่ดิน มีอำนาจลงนามในใบอนุญาตการใช้  
เครื่องหมายรับรองมาตรฐานสินค้าประเภท ปุ๋ยหมัก (เกรด ๑) ปุ๋ยหมัก (เกรด ๒) ปุ๋ยอินทรีย์คุณภาพสูง  
น้ำหมักชีวภาพ ยิปซัม ปูนมาร์ล หินปูนบด โดโลไมท์ ปูนขาว และสารสกัดอินทรีย์

ทั้งนี้ ตั้งแต่บัดนี้เป็นต้นไป

สั่ง ณ วันที่ ๒๔ เมษายน พ.ศ. ๒๕๖๒



(นางสาวเบญจพร ชาครานนท์)  
อธิบดีกรมพัฒนาที่ดิน

  
/ร่าง/พิมพ์  
/ตรวจ



สำนักเทคโนโลยีการสำรวจและทำแผนที่ กรมพัฒนาที่ดิน กระทรวงเกษตรและสหกรณ์

๒๐๐๓/๖๑ ถนนพหลโยธิน แขวงลาดยาว เขตจตุจักร กรุงเทพฯ ๑๐๙๐๐

โทรศัพท์ ๐ ๒๕๓๙ ๐๓๘๐